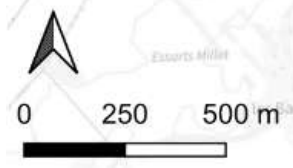
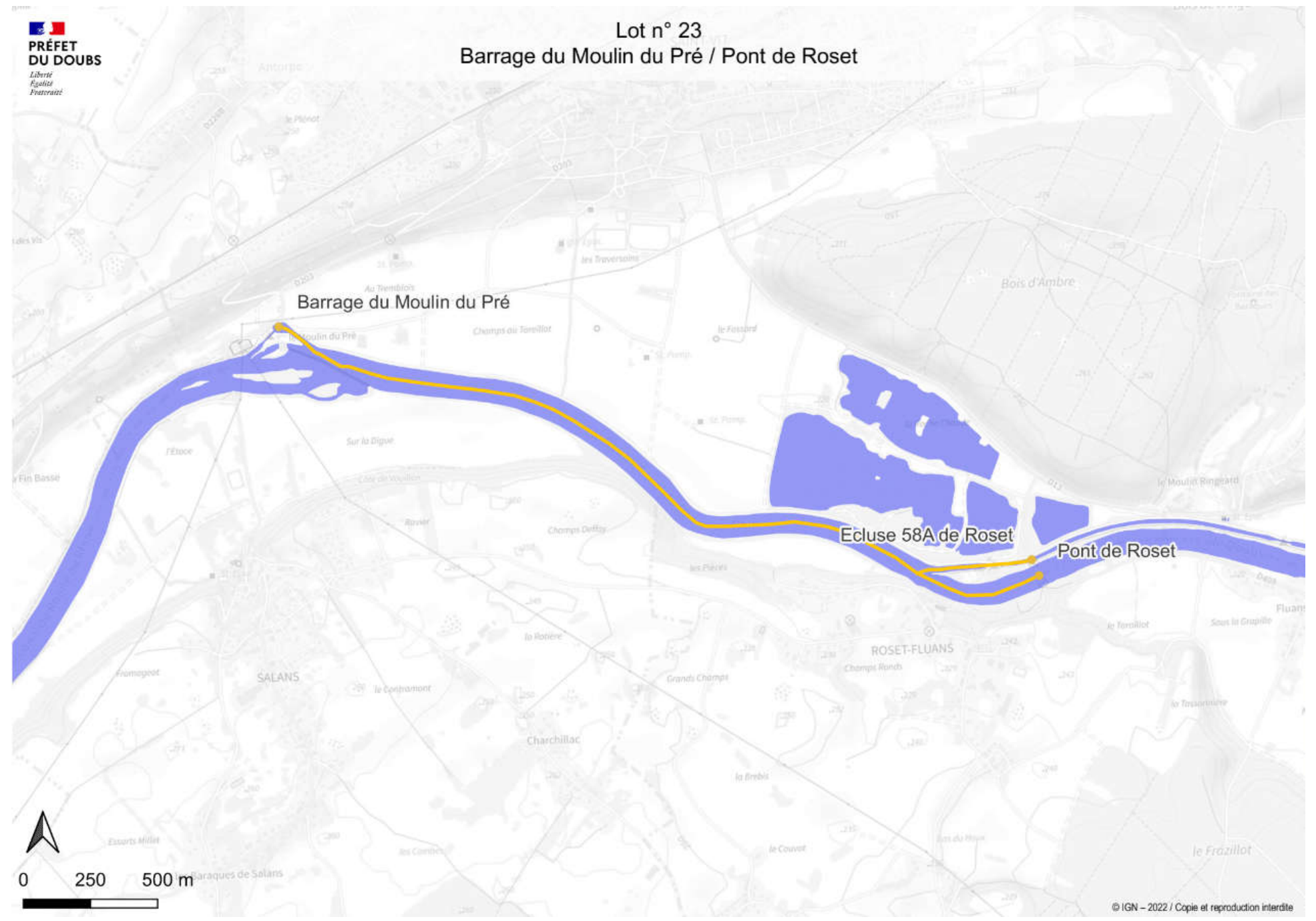


DÉPARTEMENT DU DOUBS

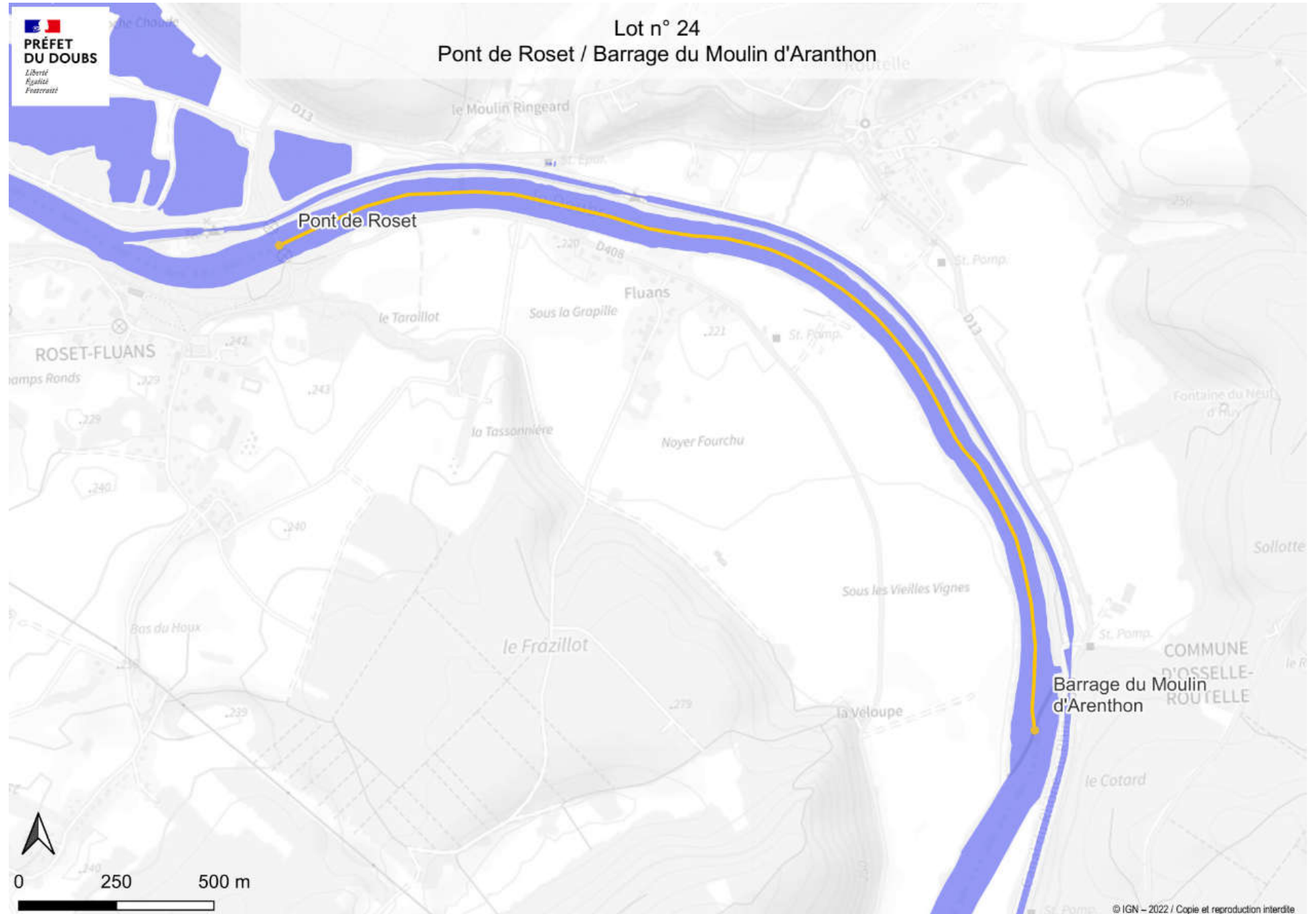
EXPLOITATION DU DROIT DE PÊCHE DE L'ÉTAT
Période du 1 janvier 2023 au 31 décembre 2027

Cahier des charges - Annexe 2 : cartographie des lots

Lot n° 23
Barrage du Moulin du Pré / Pont de Roset

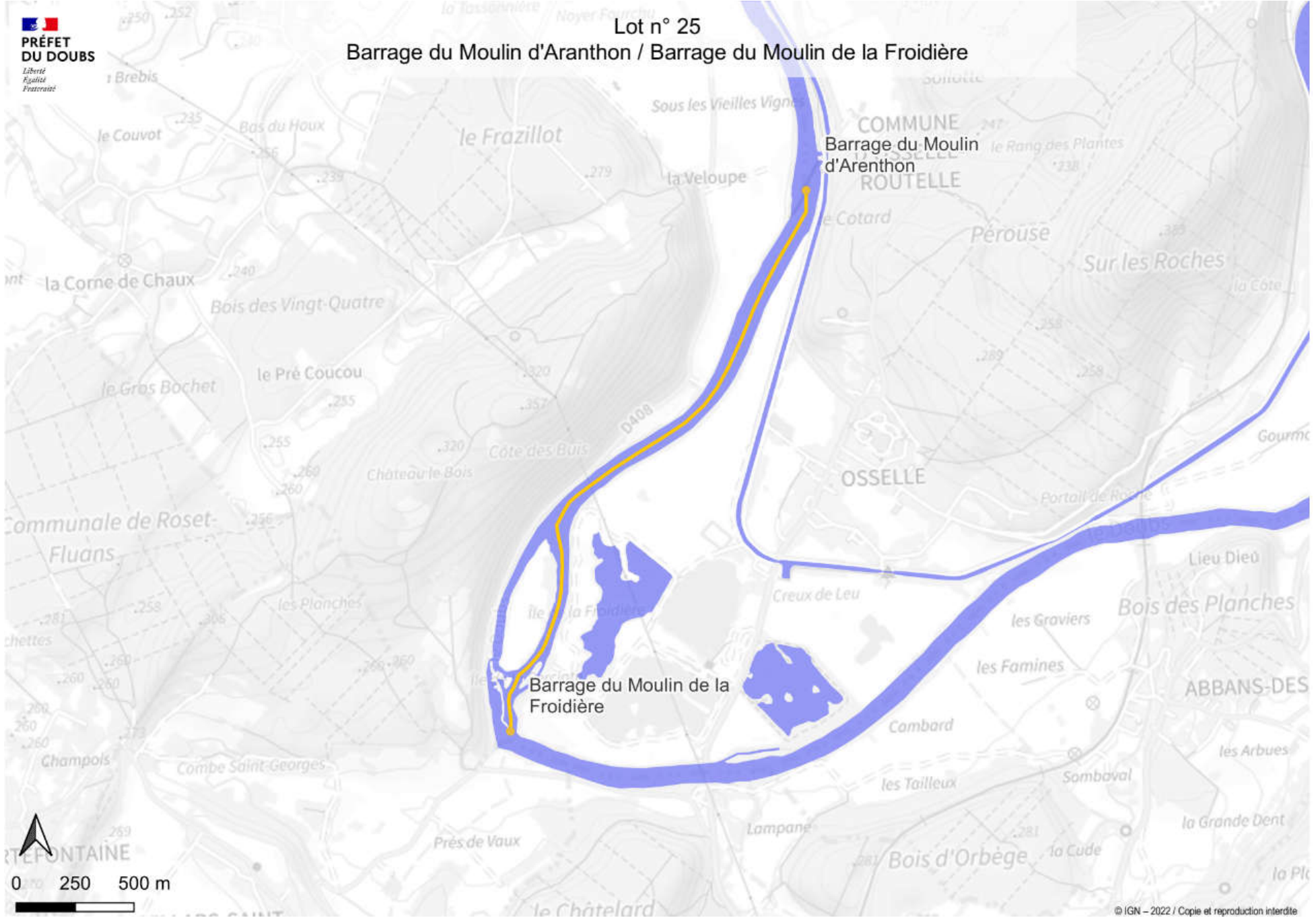


Lot n° 24
Pont de Roset / Barrage du Moulin d'Arenthon

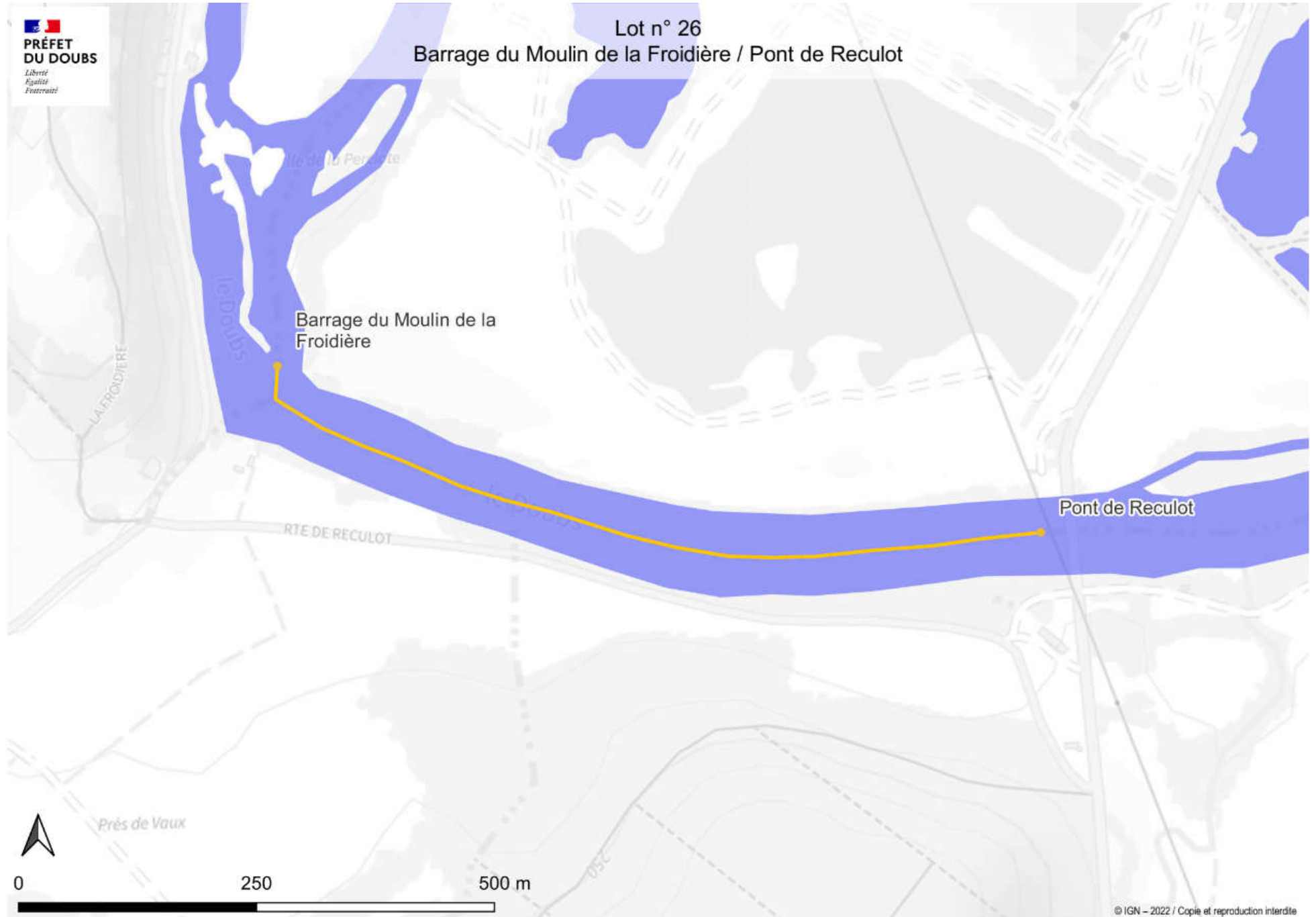


Lot n° 25

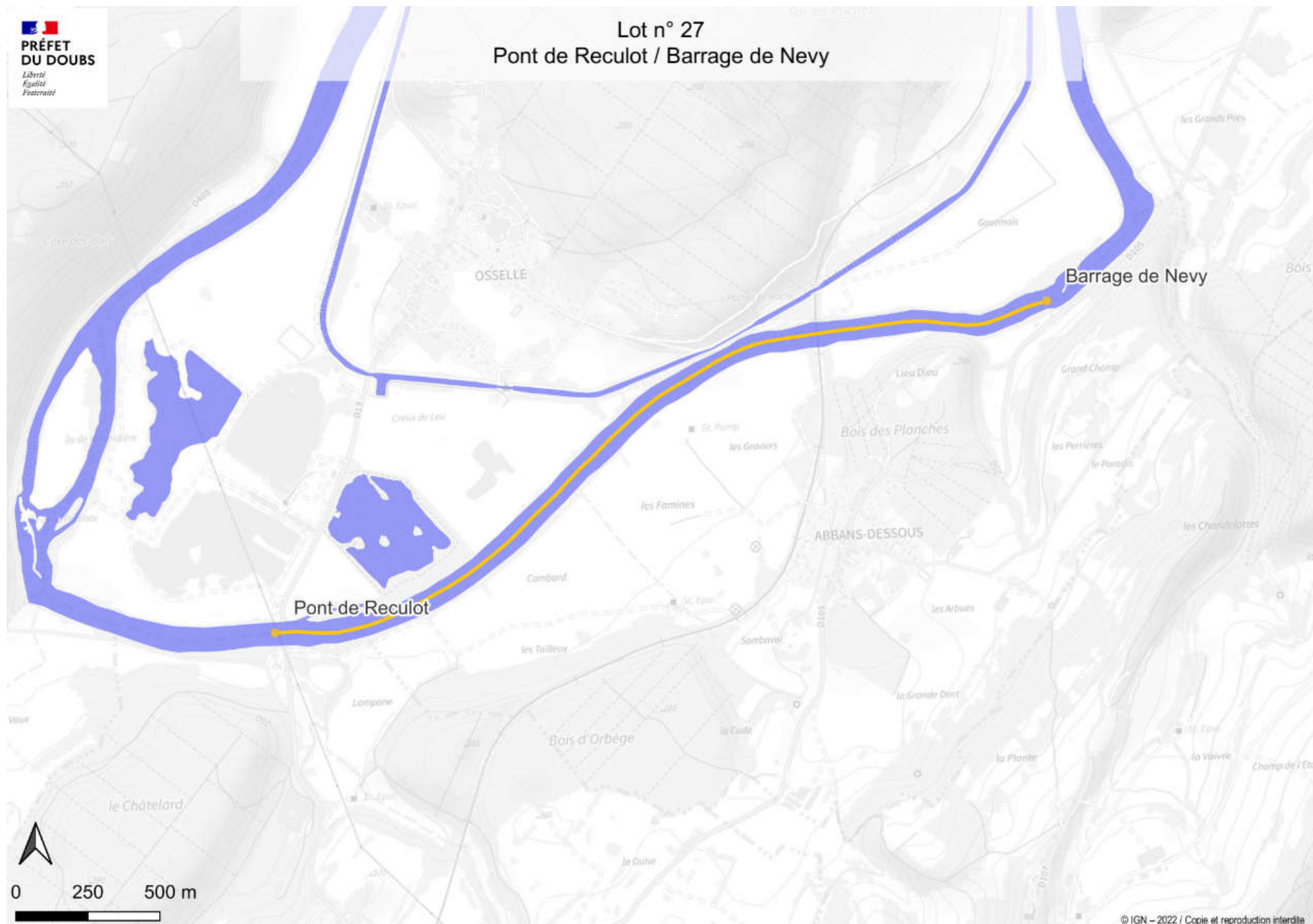
Barrage du Moulin d'Arenthon / Barrage du Moulin de la Froidière



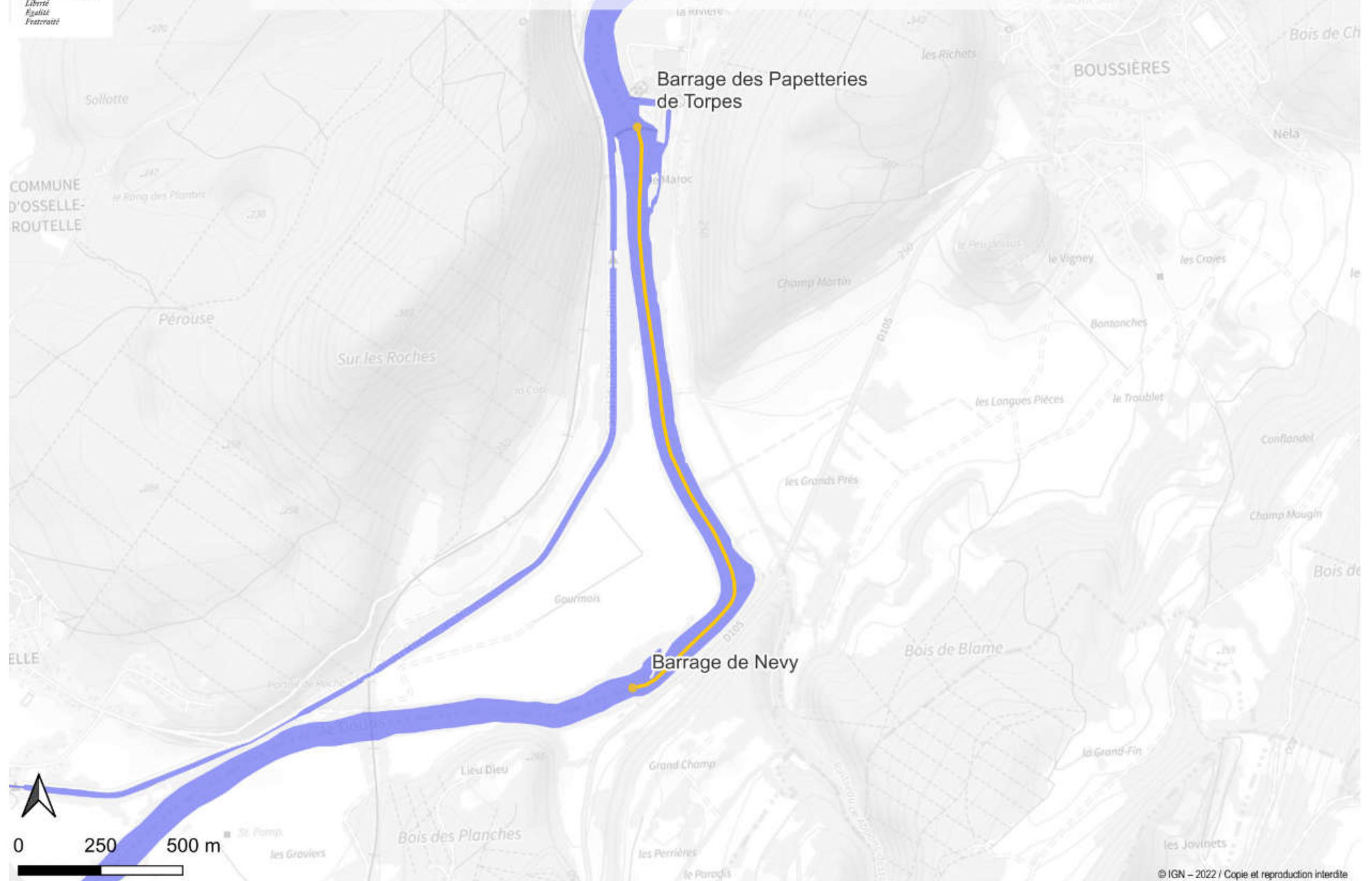
Lot n° 26
Barrage du Moulin de la Froidière / Pont de Reculot



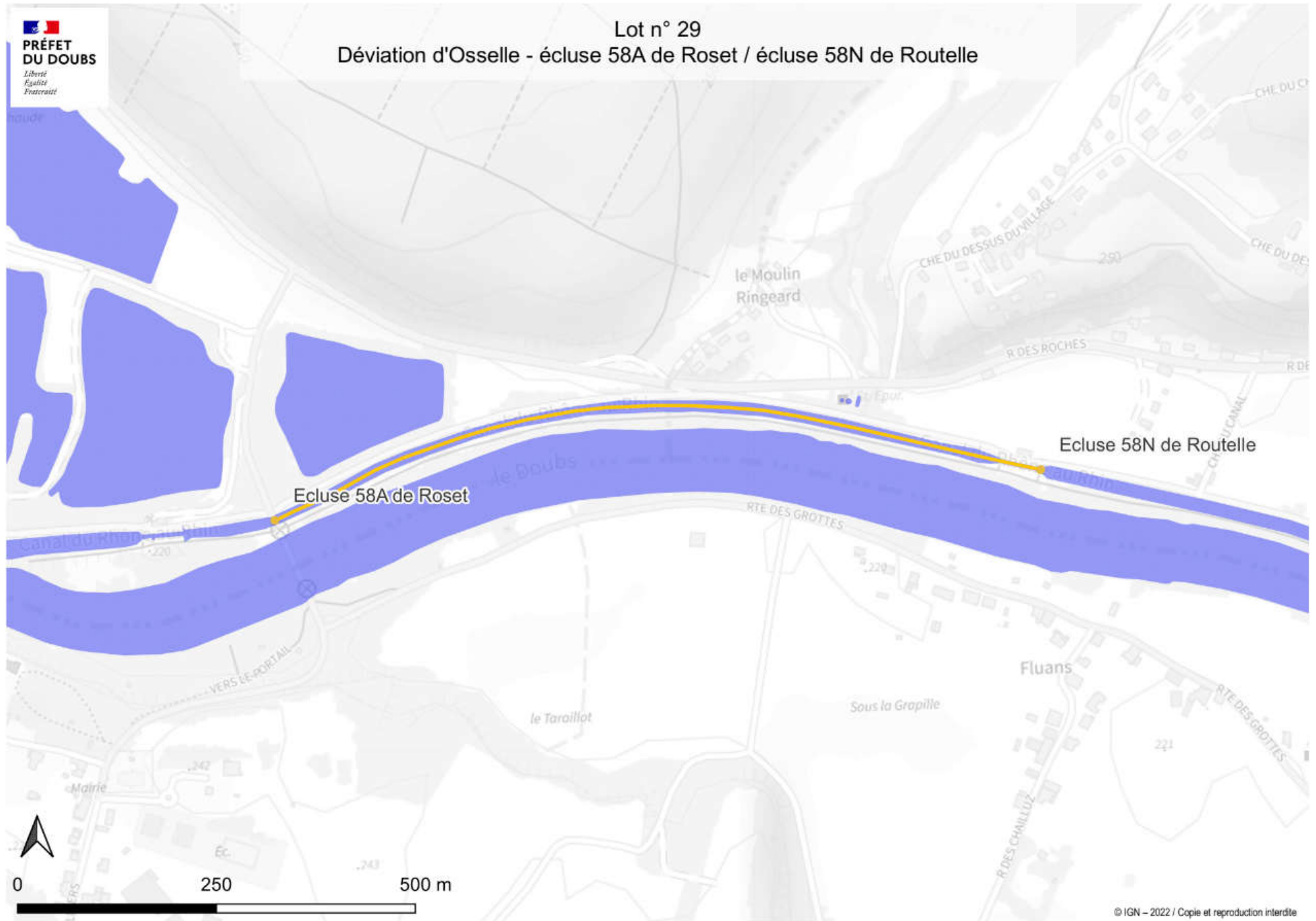
Lot n° 27
Pont de Reculot / Barrage de Nevy



Lot n° 28
Barrage de Nevy / Papeteries de Torpes



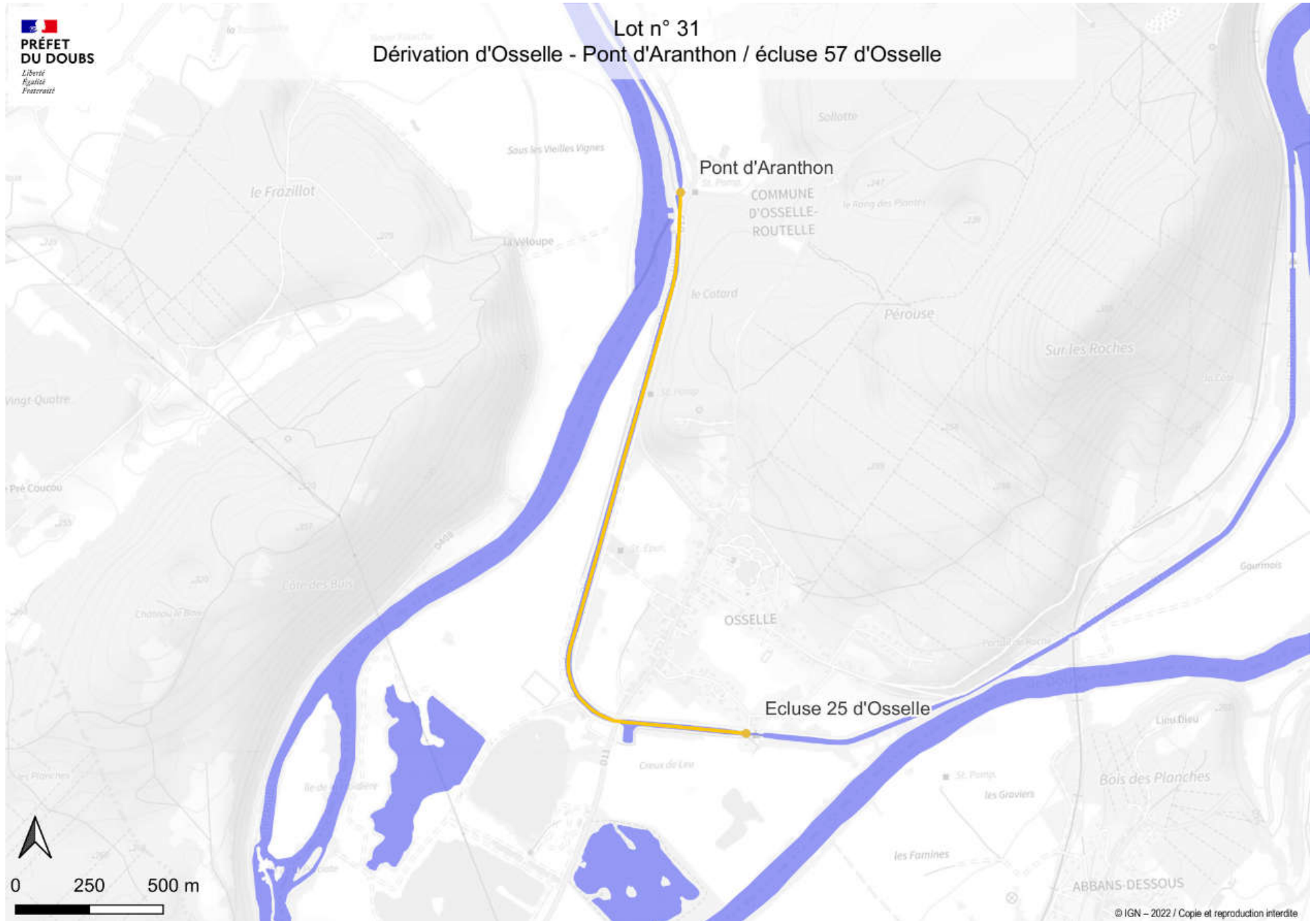
Lot n° 29
Déviation d'Osselle - écluse 58A de Roset / écluse 58N de Routelle



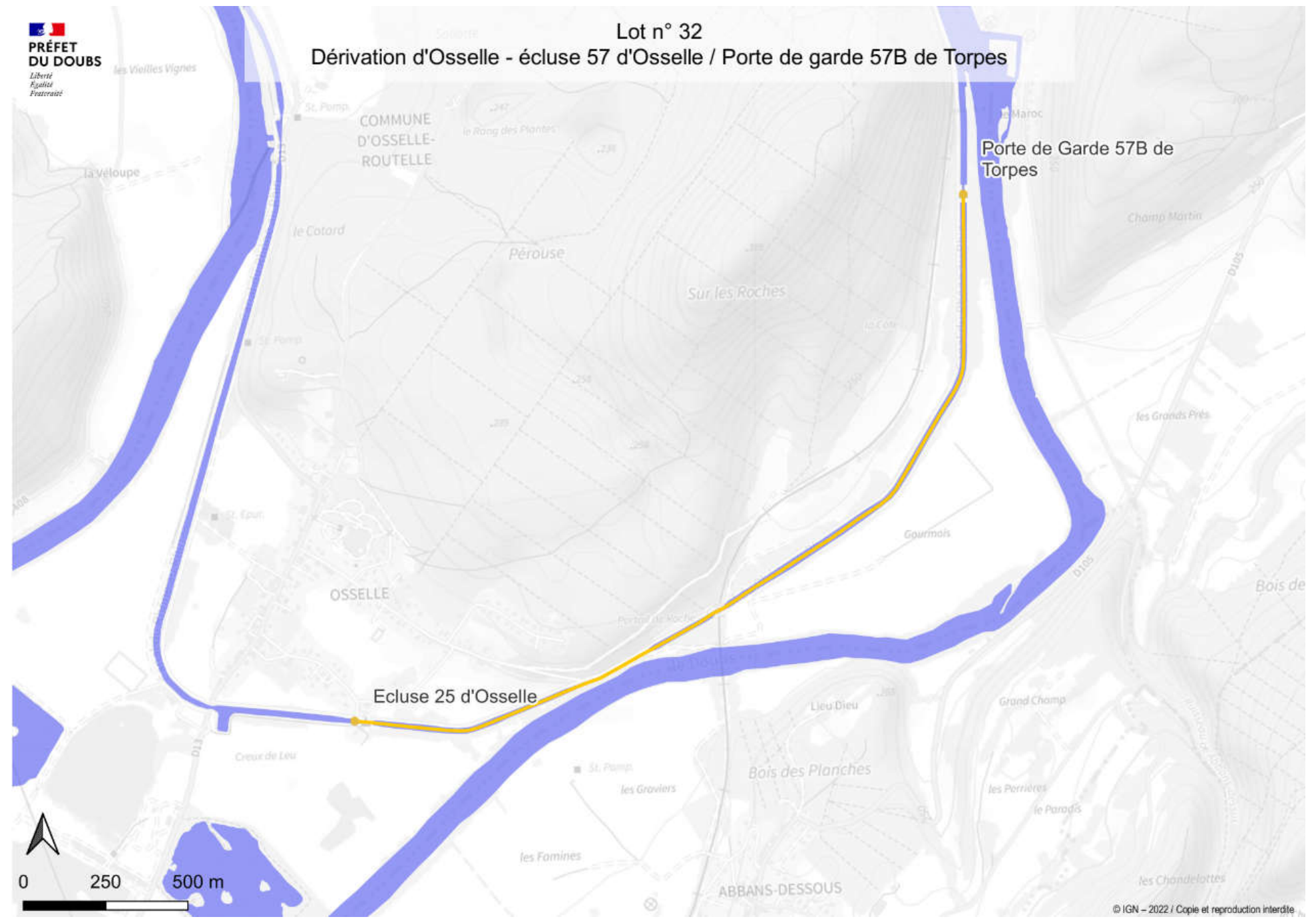
Lot n° 30
Déviation d'Osselle - écluse 58N de Routelle / Pont d'Aranthon



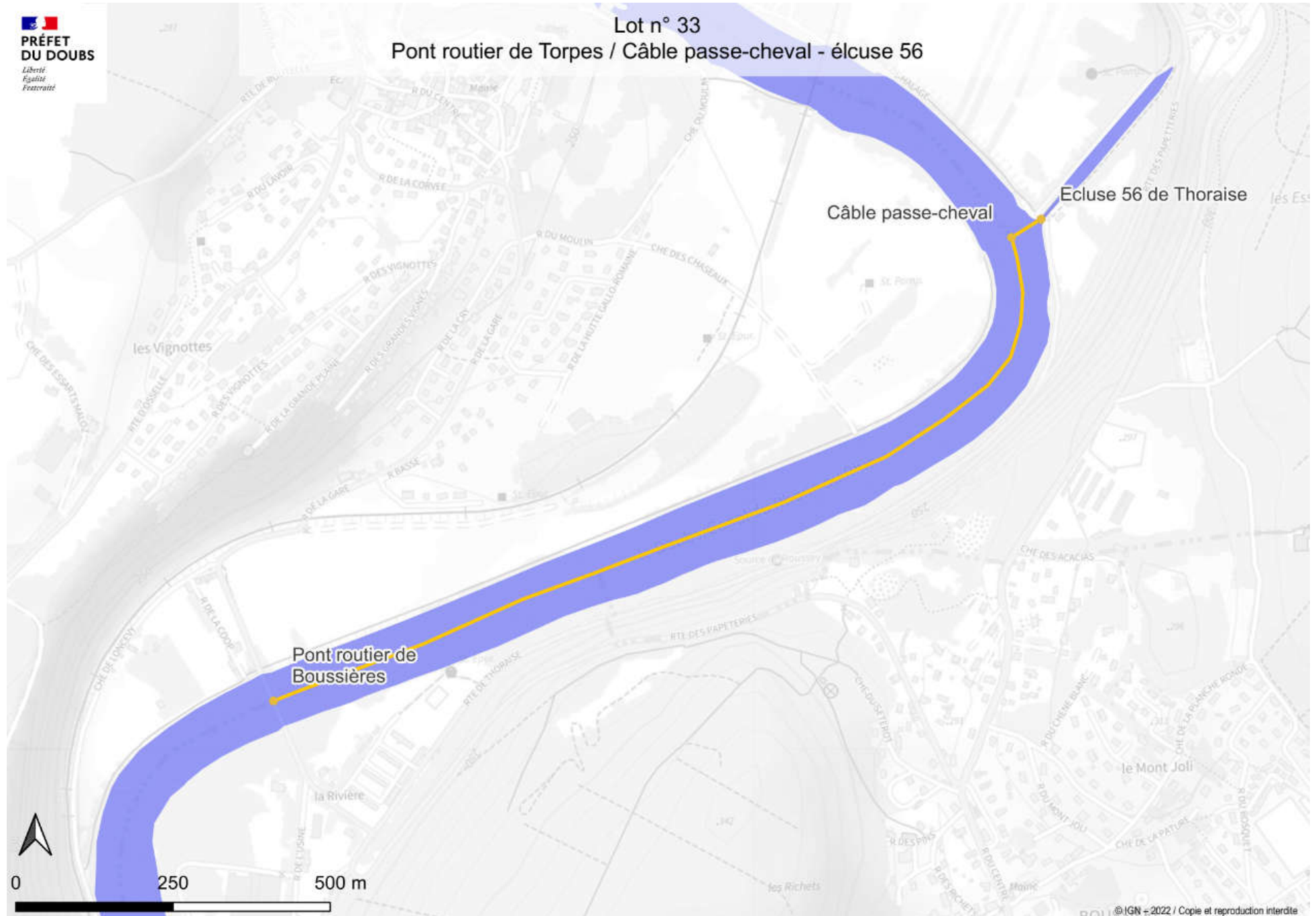
Lot n° 31
Dérivation d'Osselle - Pont d'Aranthon / écluse 57 d'Osselle



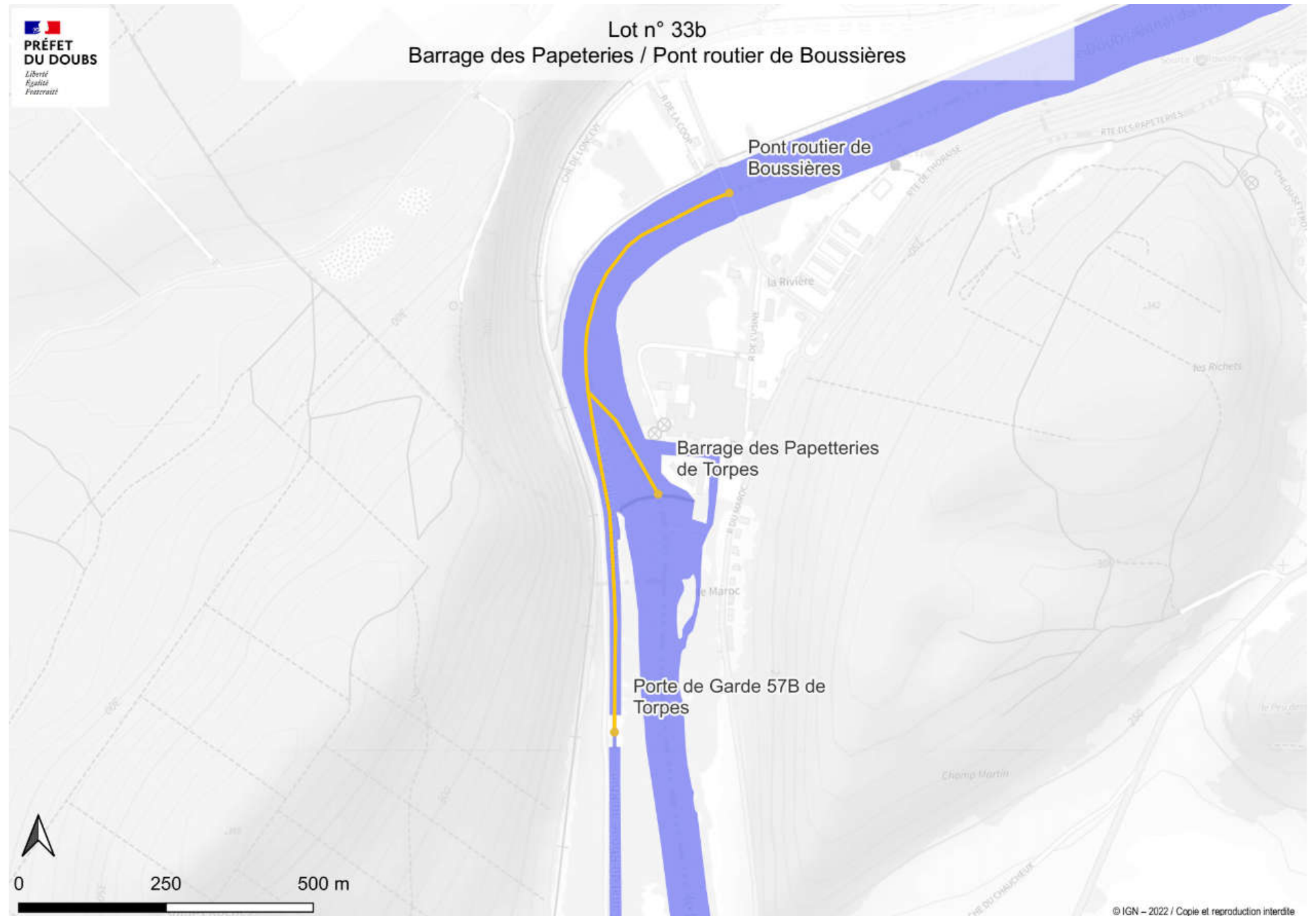
Lot n° 32
Dérivation d'Osselle - écluse 57 d'Osselle / Porte de garde 57B de Torpes



Lot n° 33
Pont routier de Torpes / Câble passe-cheval - écluse 56



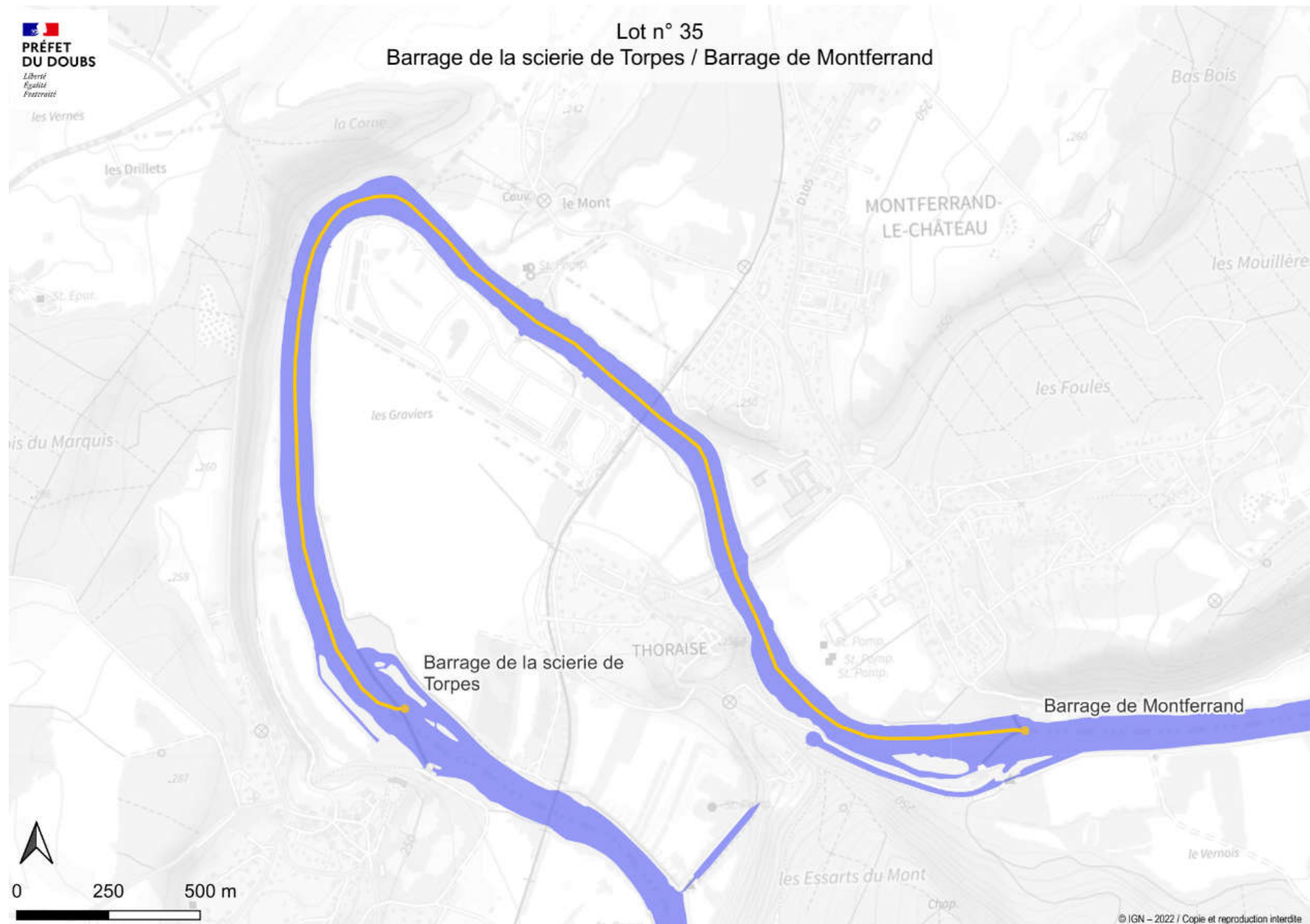
Lot n° 33b
Barrage des Papeteries / Pont routier de Boussières



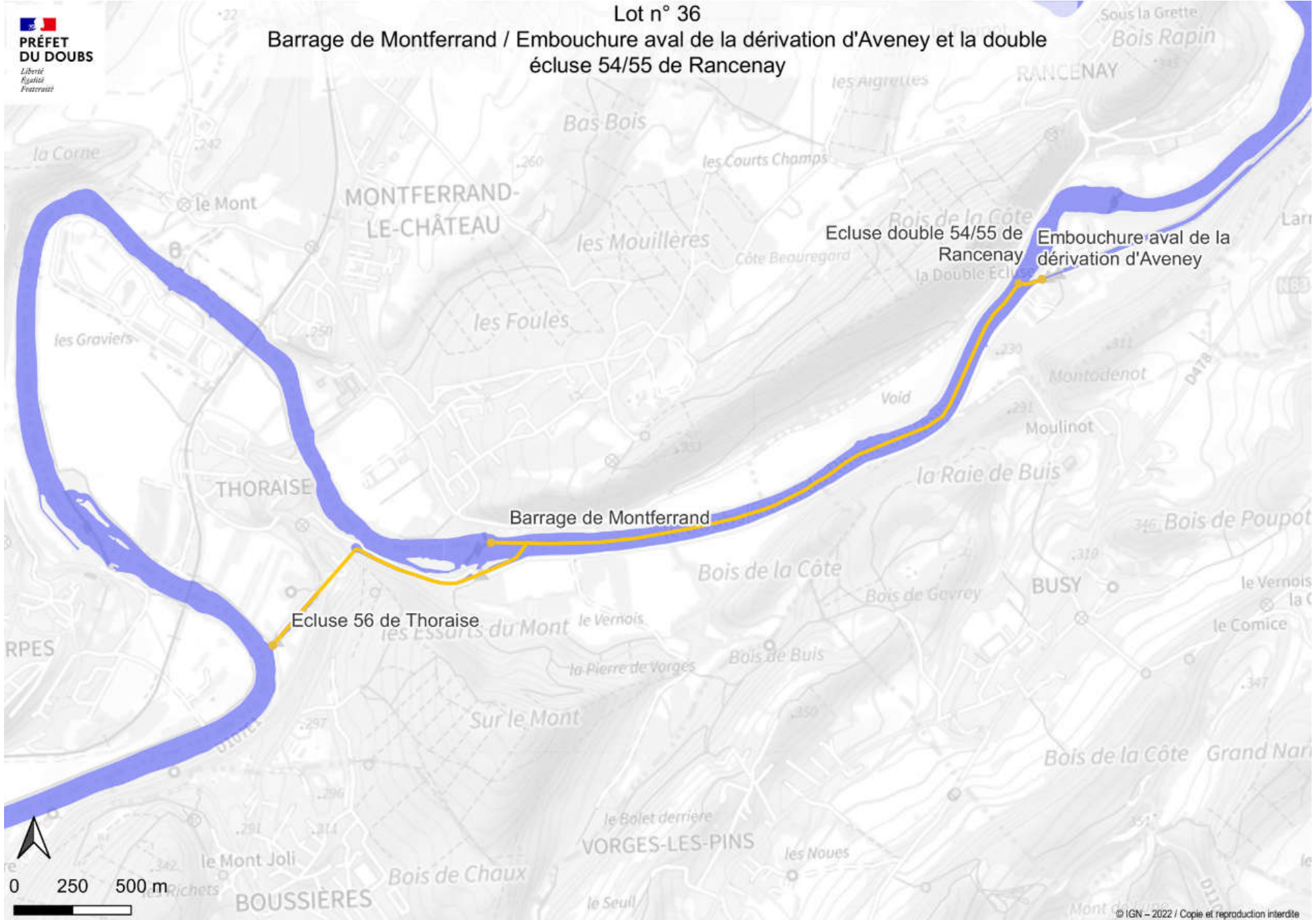
Lot n° 34
Câble passe-cheval / Barrage de la scierie de Torpes



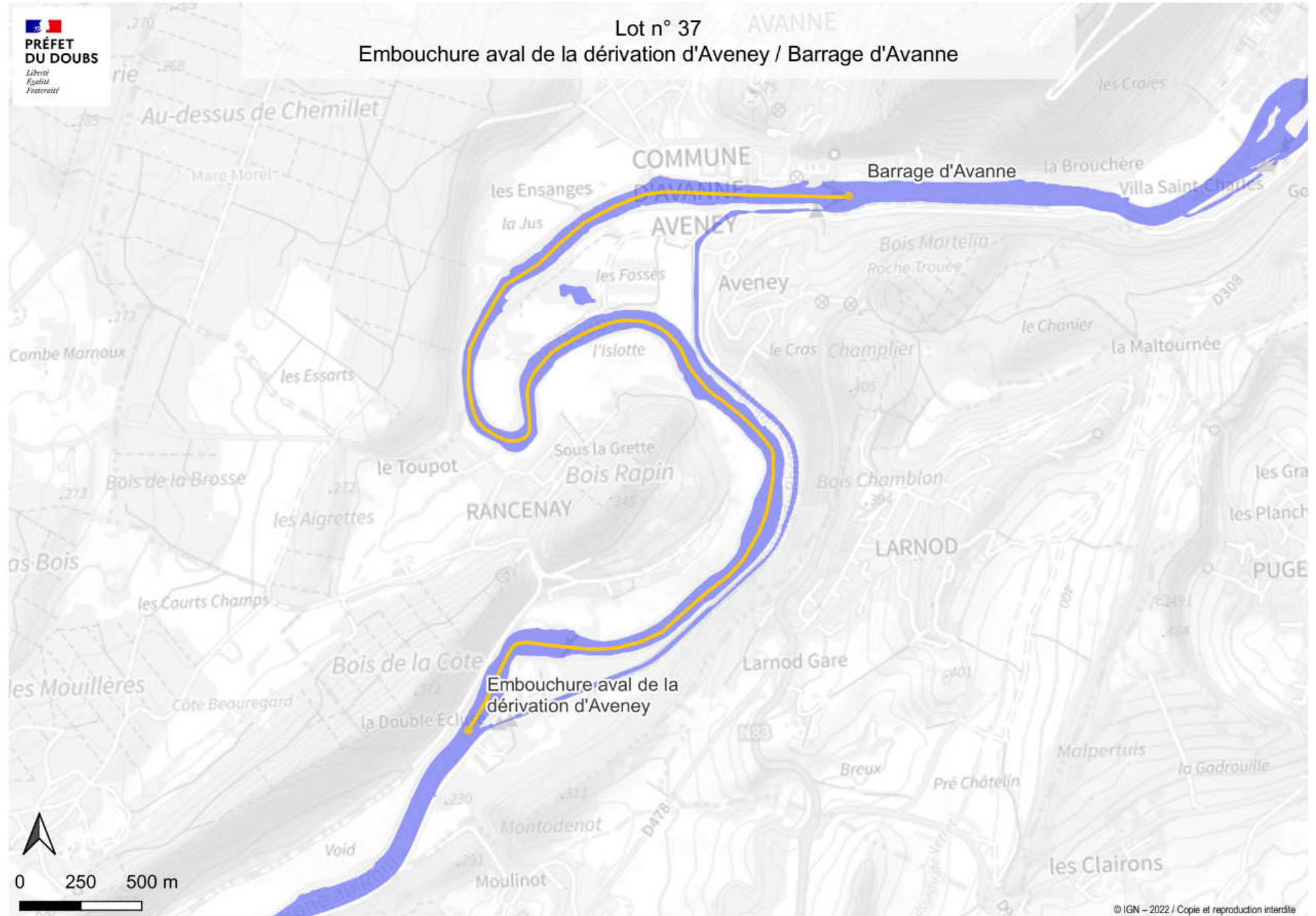
Lot n° 35
Barrage de la scierie de Torpes / Barrage de Montferrand



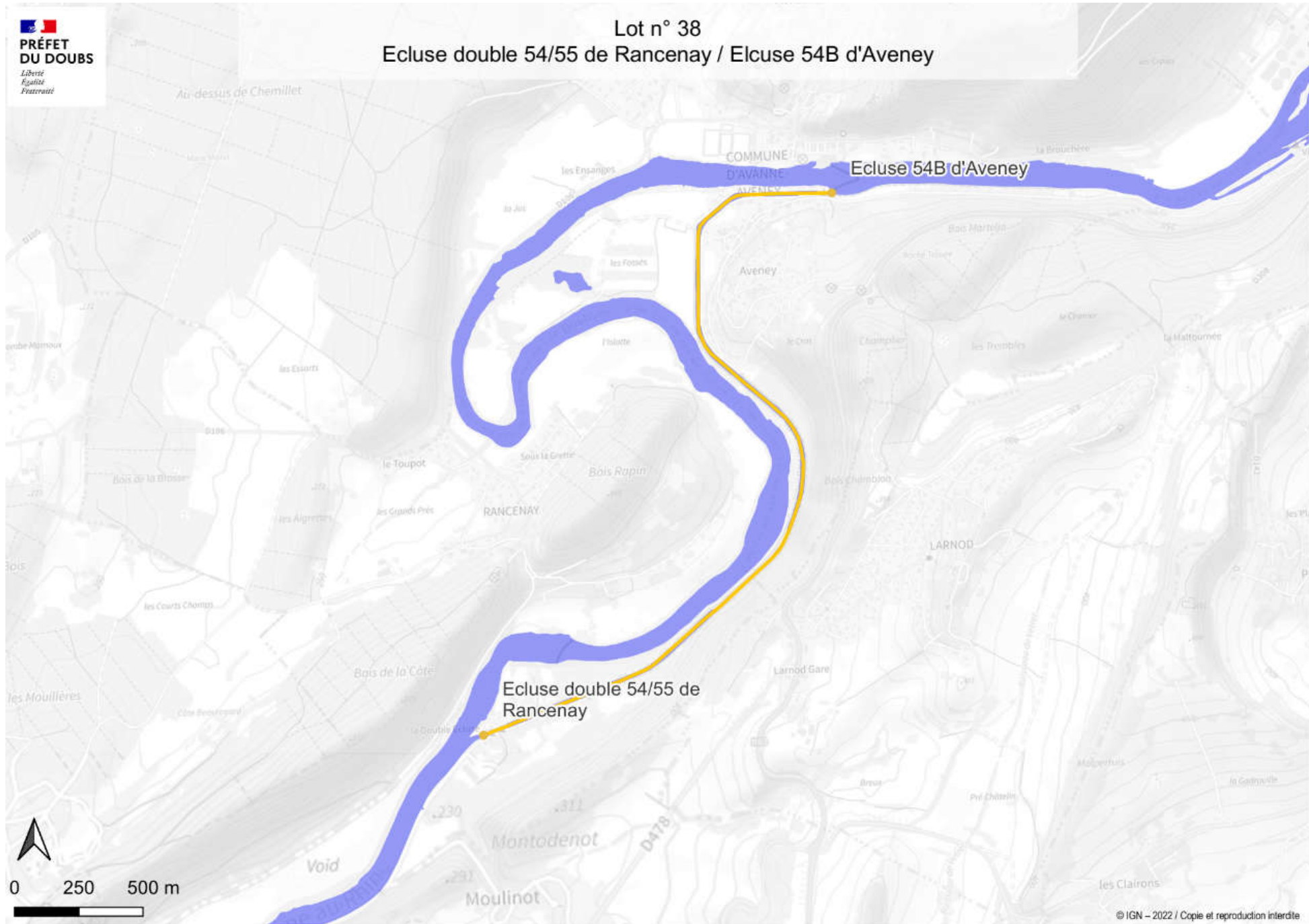
Lot n° 36
**Barrage de Montferrand / Embouchure aval de la dérivation d'Aveney et la double
écluse 54/55 de Rancenay**



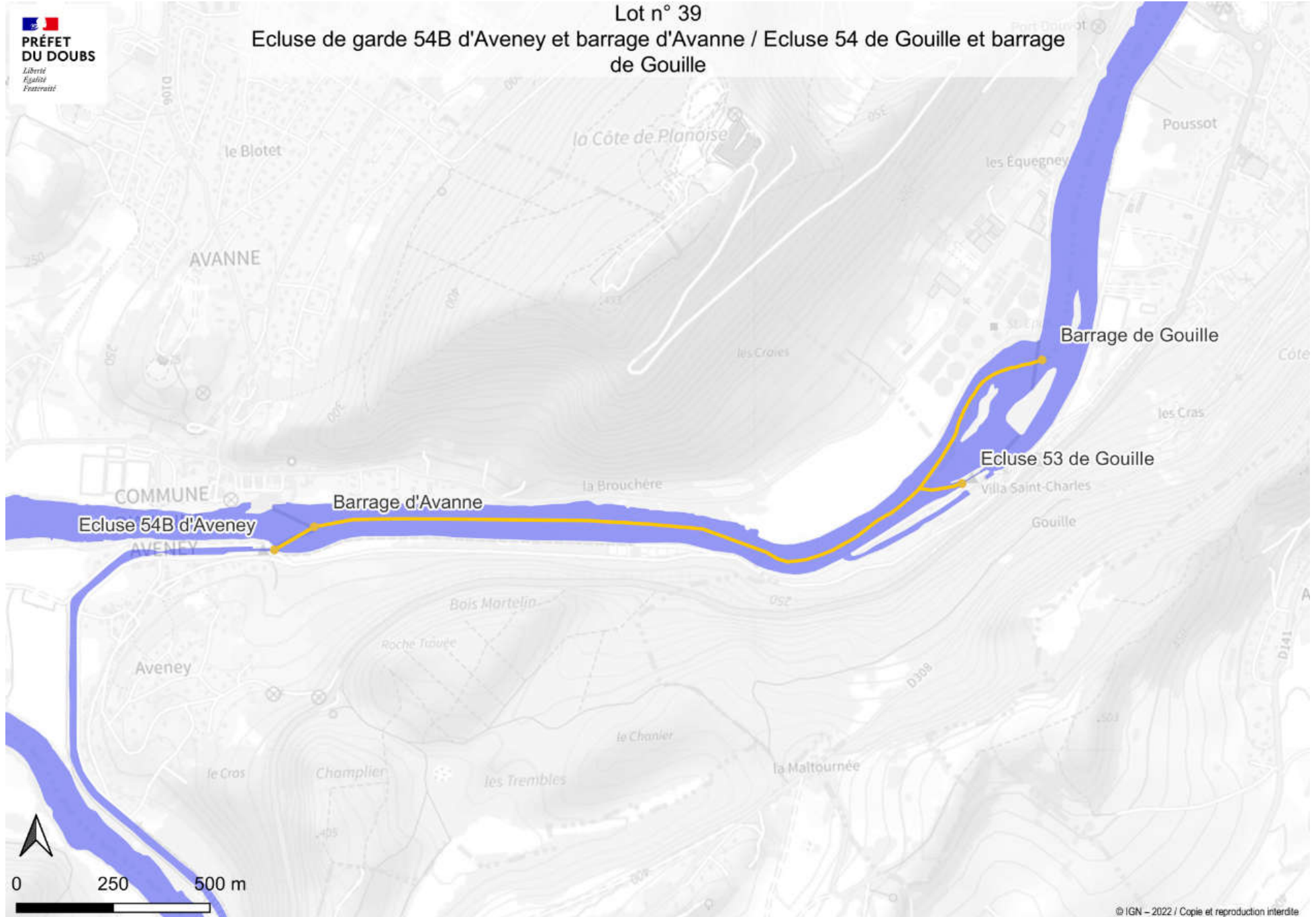
Lot n° 37
Embouchure aval de la dérivation d'Aveney / Barrage d'Avanne



Lot n° 38
Ecluse double 54/55 de Rancenay / Elcuse 54B d'Aveney



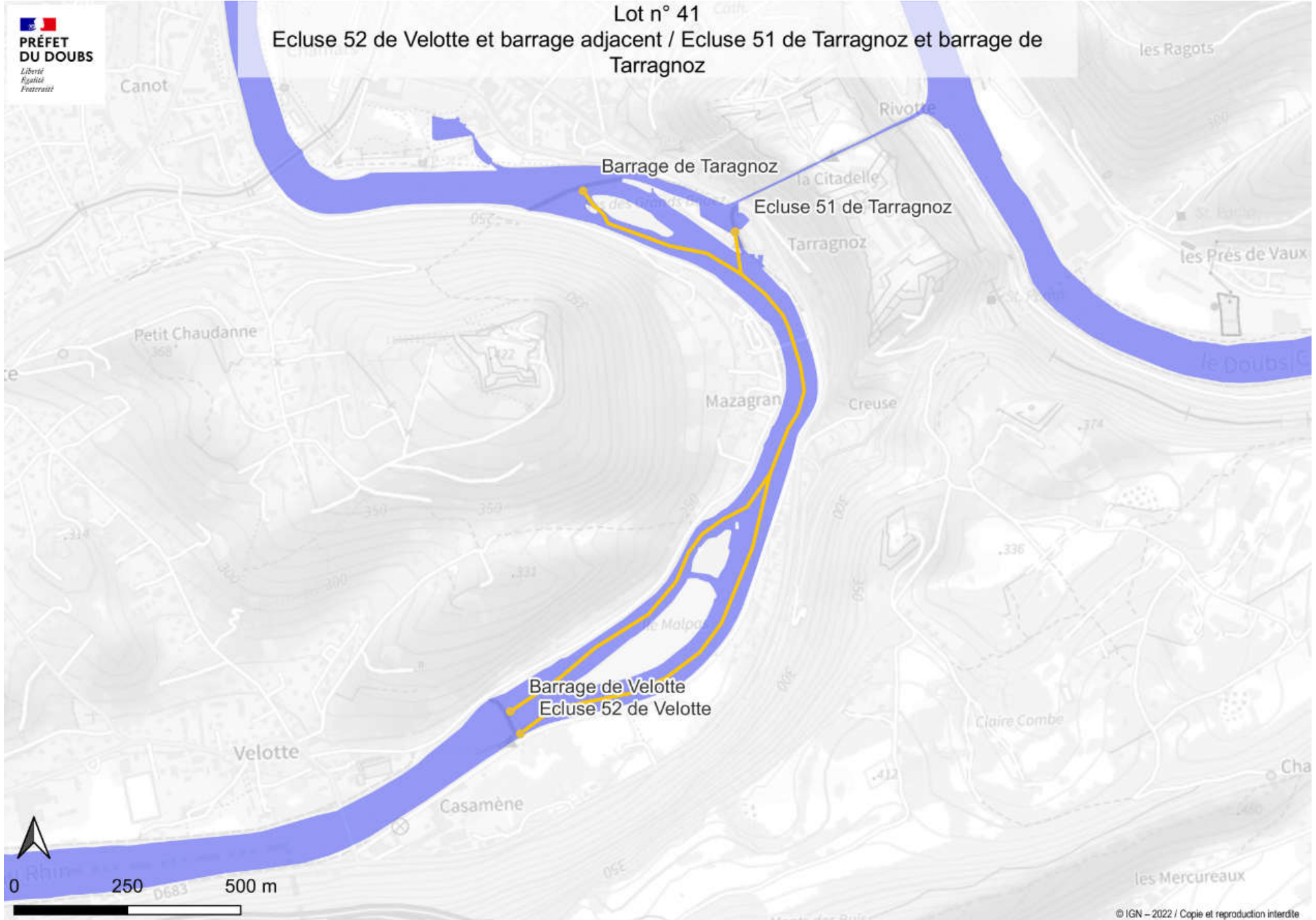
Lot n° 39
Ecluse de garde 54B d'Aveney et barrage d'Avanne / Ecluse 54 de Gouille et barrage de Gouille



Lot n° 40
Barrage de Gouille / Barrage de Velotte



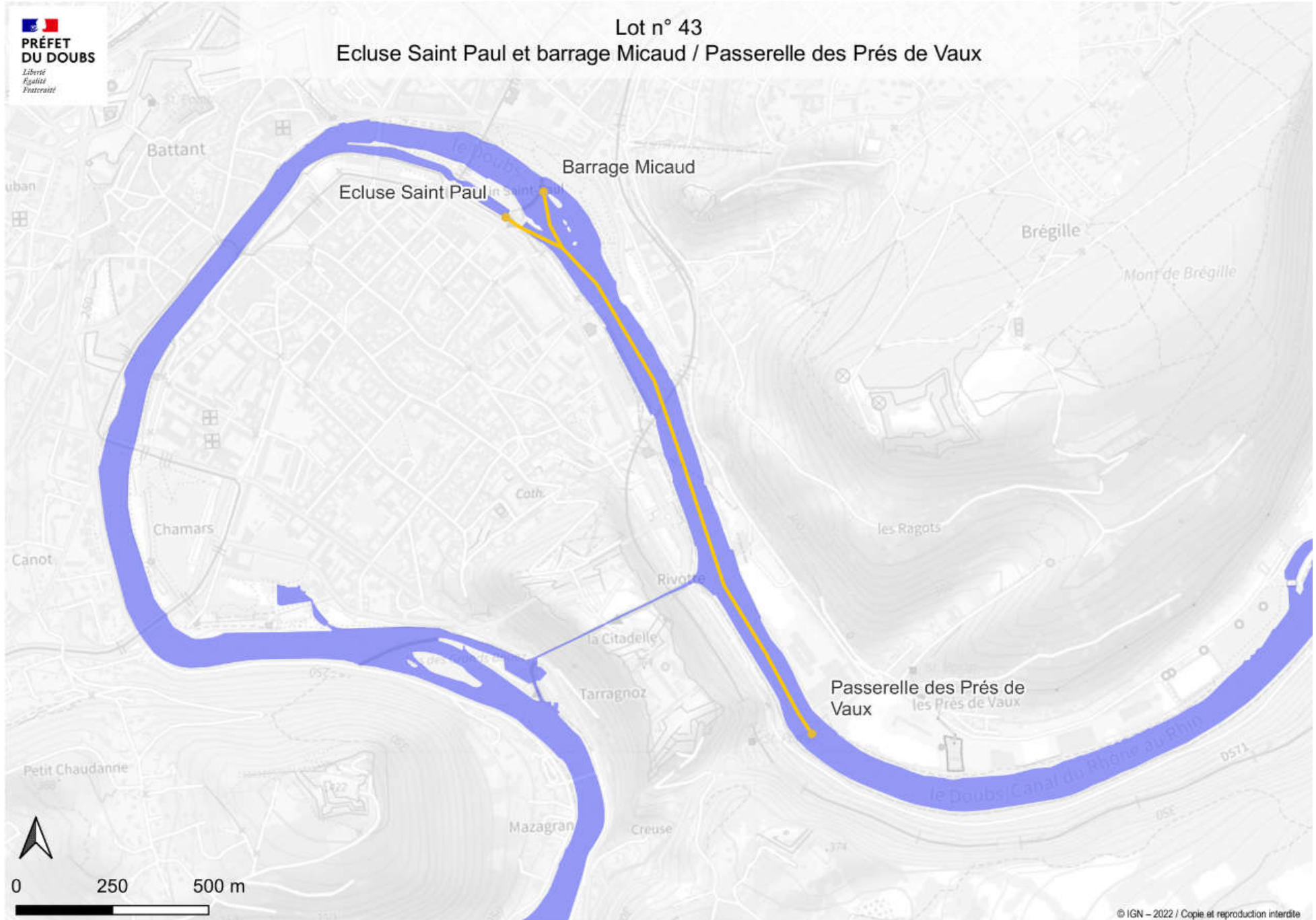
Lot n° 41
Ecluse 52 de Velotte et barrage adjacent / Ecluse 51 de Tarragnoz et barrage de Tarragnoz



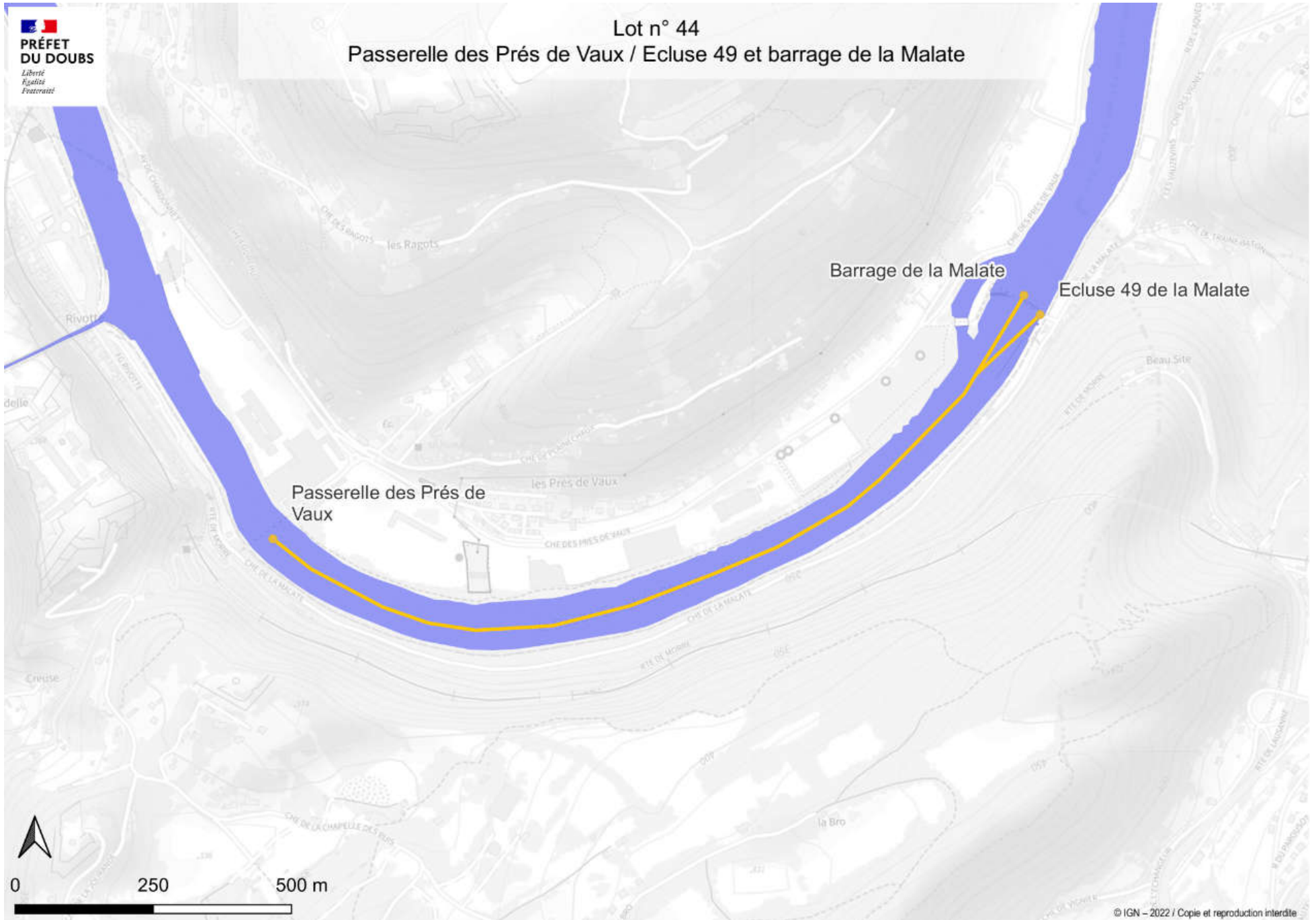
Lot n° 42
Ecluse 51 de Tarragnoz et barrage de Taragnoz / Ecluse de Saint Paul et barrage Micaud



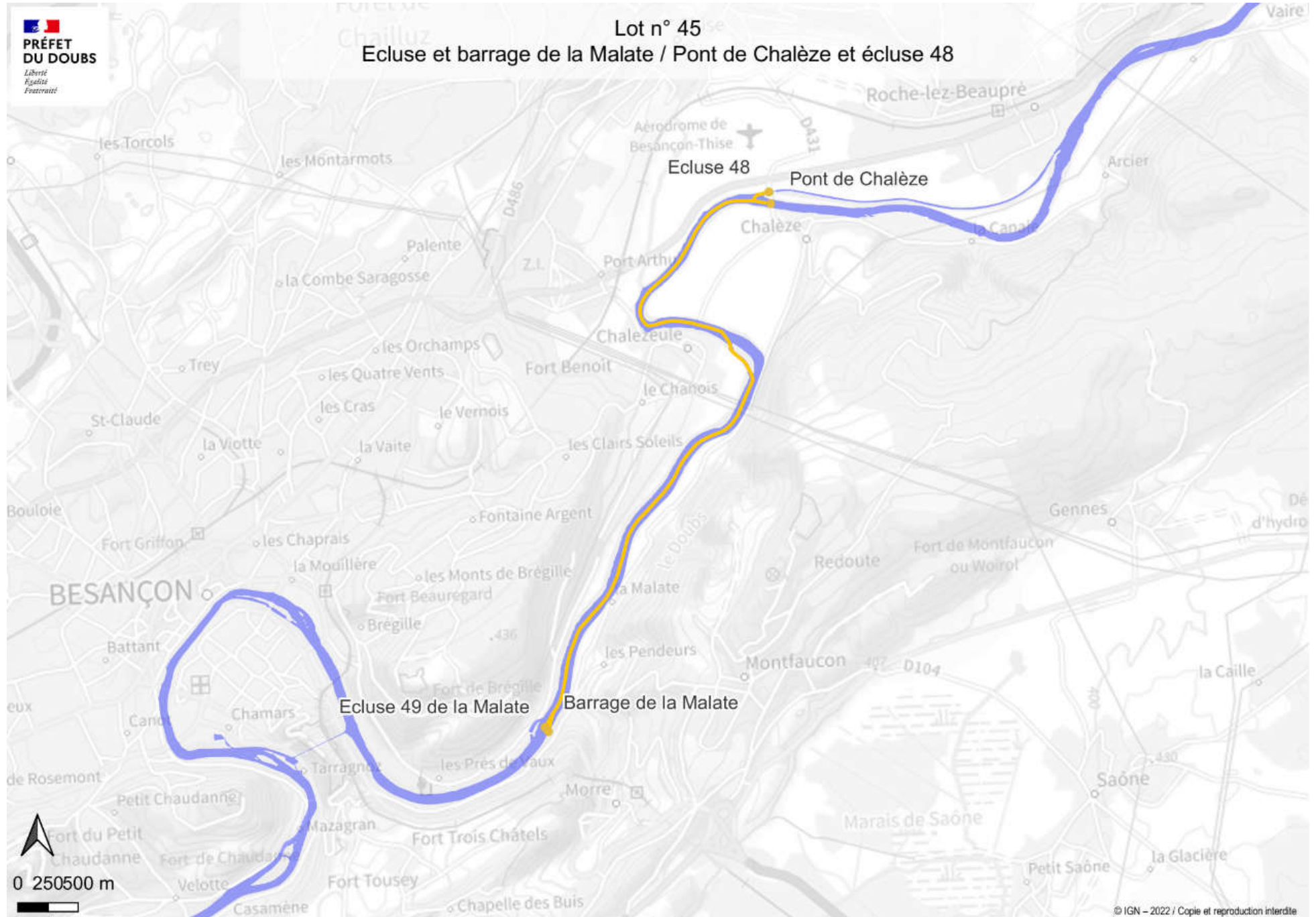
Lot n° 43
Ecluse Saint Paul et barrage Micaud / Passerelle des Prés de Vaux



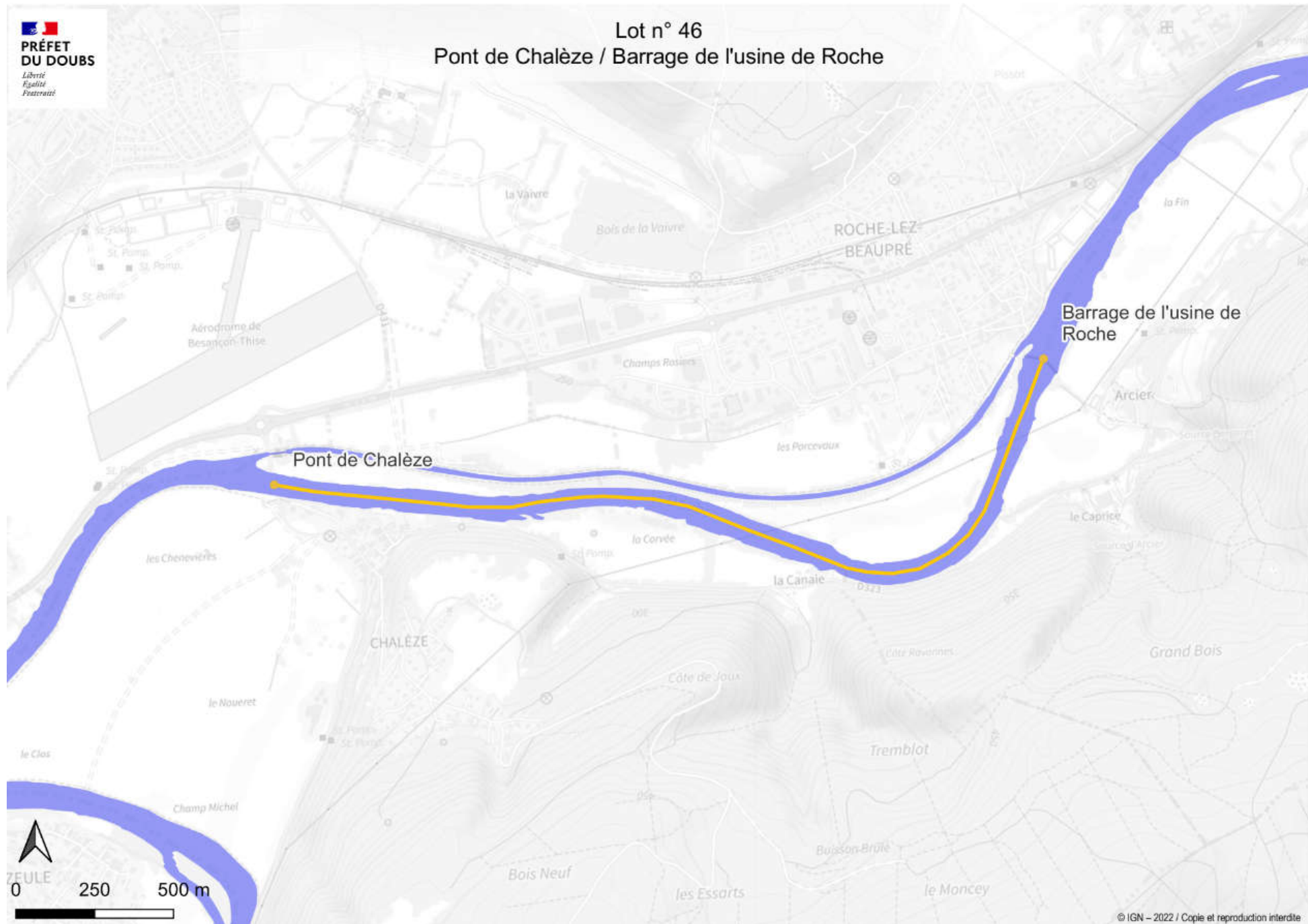
Lot n° 44
Passerelle des Prés de Vaux / Ecluse 49 et barrage de la Malate



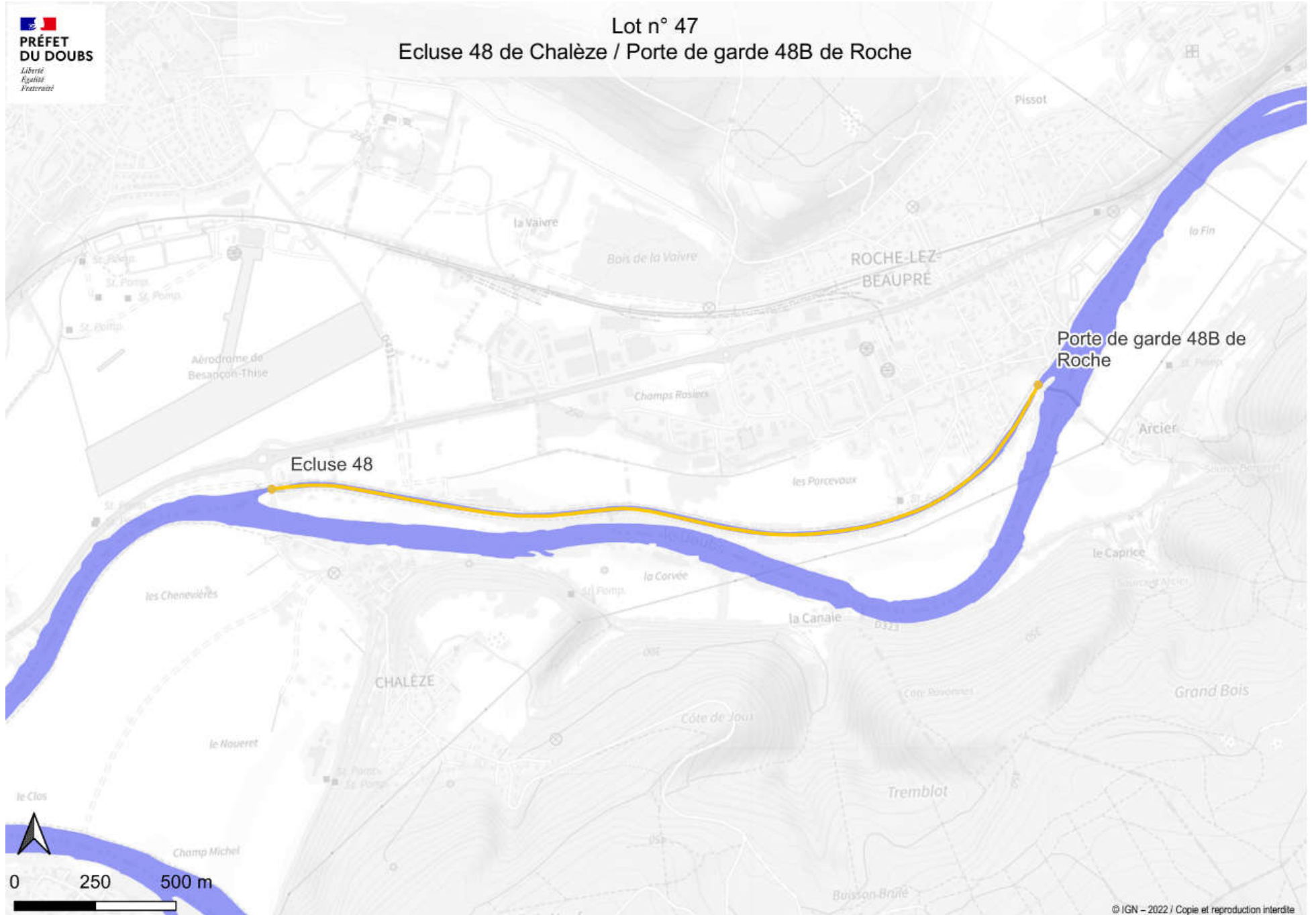
Lot n° 45
Ecluse et barrage de la Malate / Pont de Chalèze et écluse 48



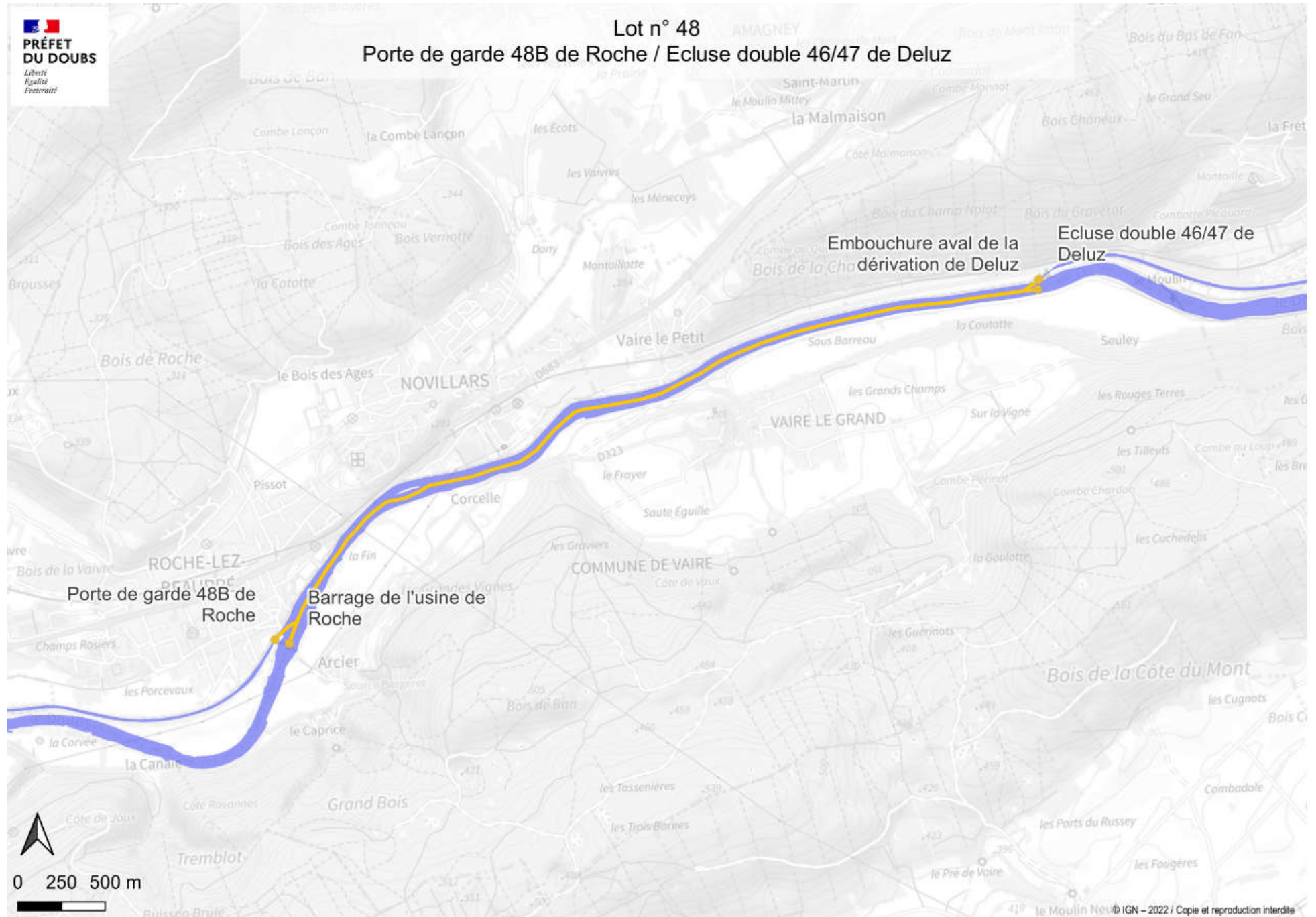
Lot n° 46
Pont de Chalèze / Barrage de l'usine de Roche



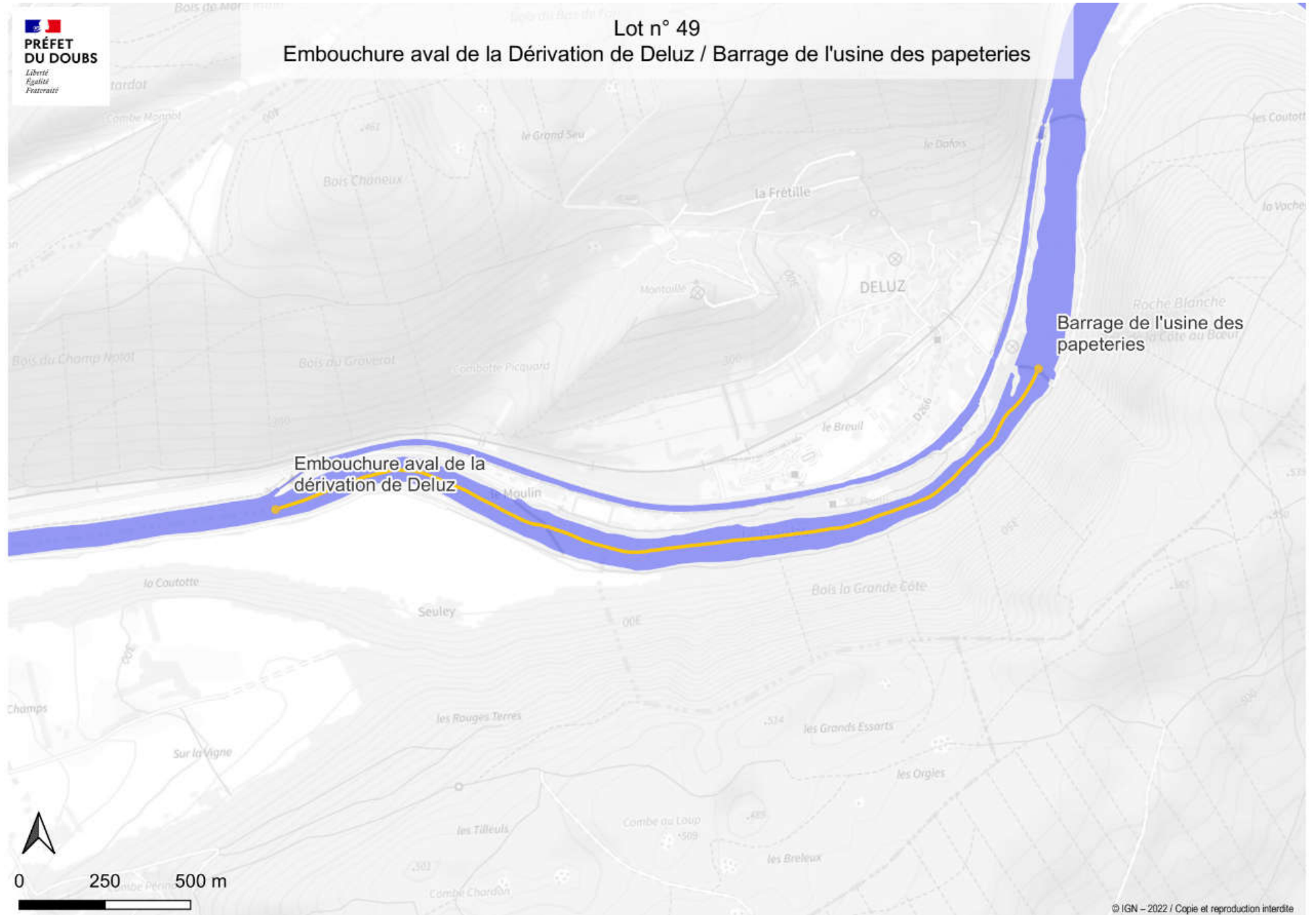
Lot n° 47
Ecluse 48 de Chalèze / Porte de garde 48B de Roche



Lot n° 48
Porte de garde 48B de Roche / Ecluse double 46/47 de Deluz

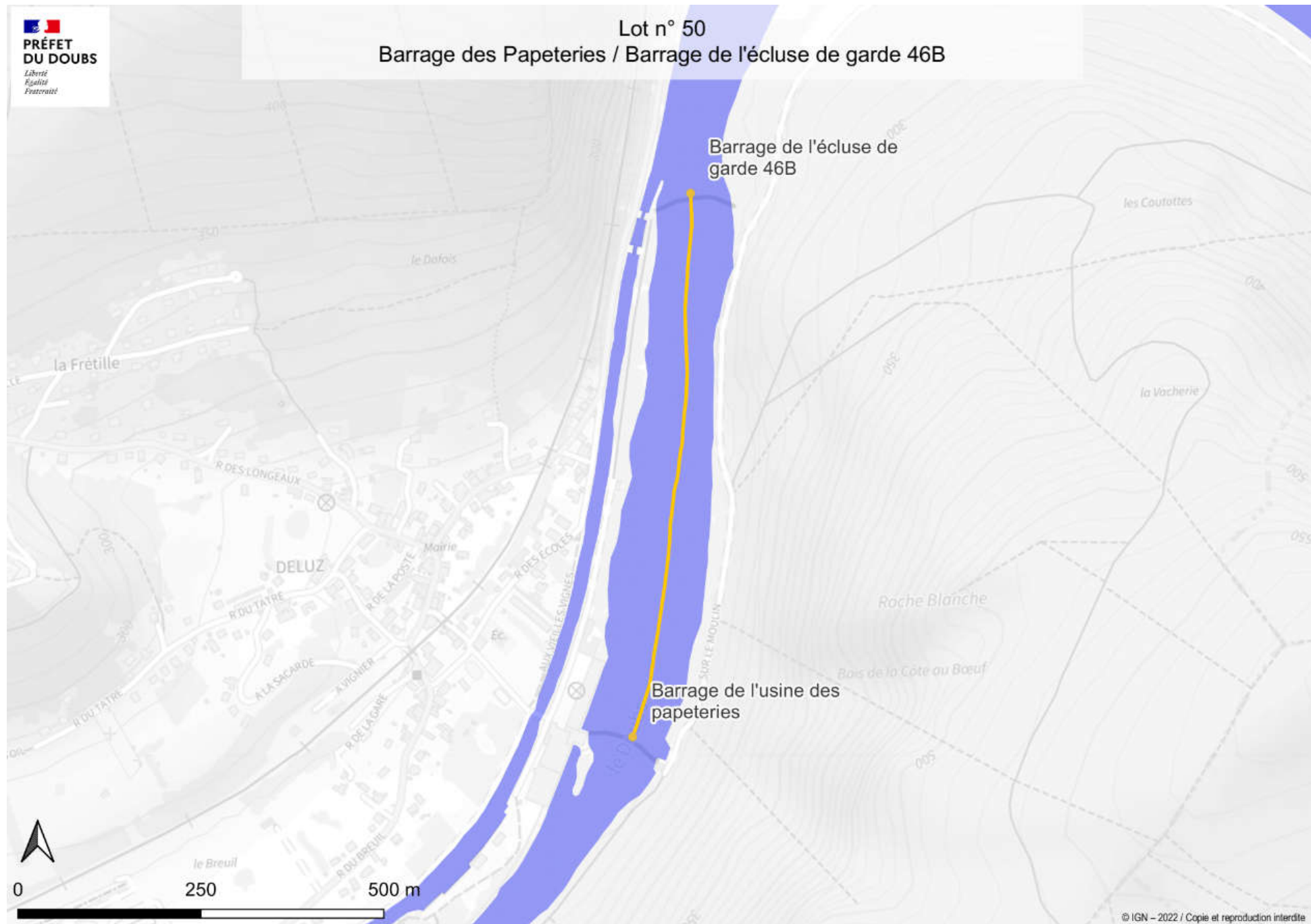


Lot n° 49
Embouchure aval de la Dérivation de Deluz / Barrage de l'usine des papeteries

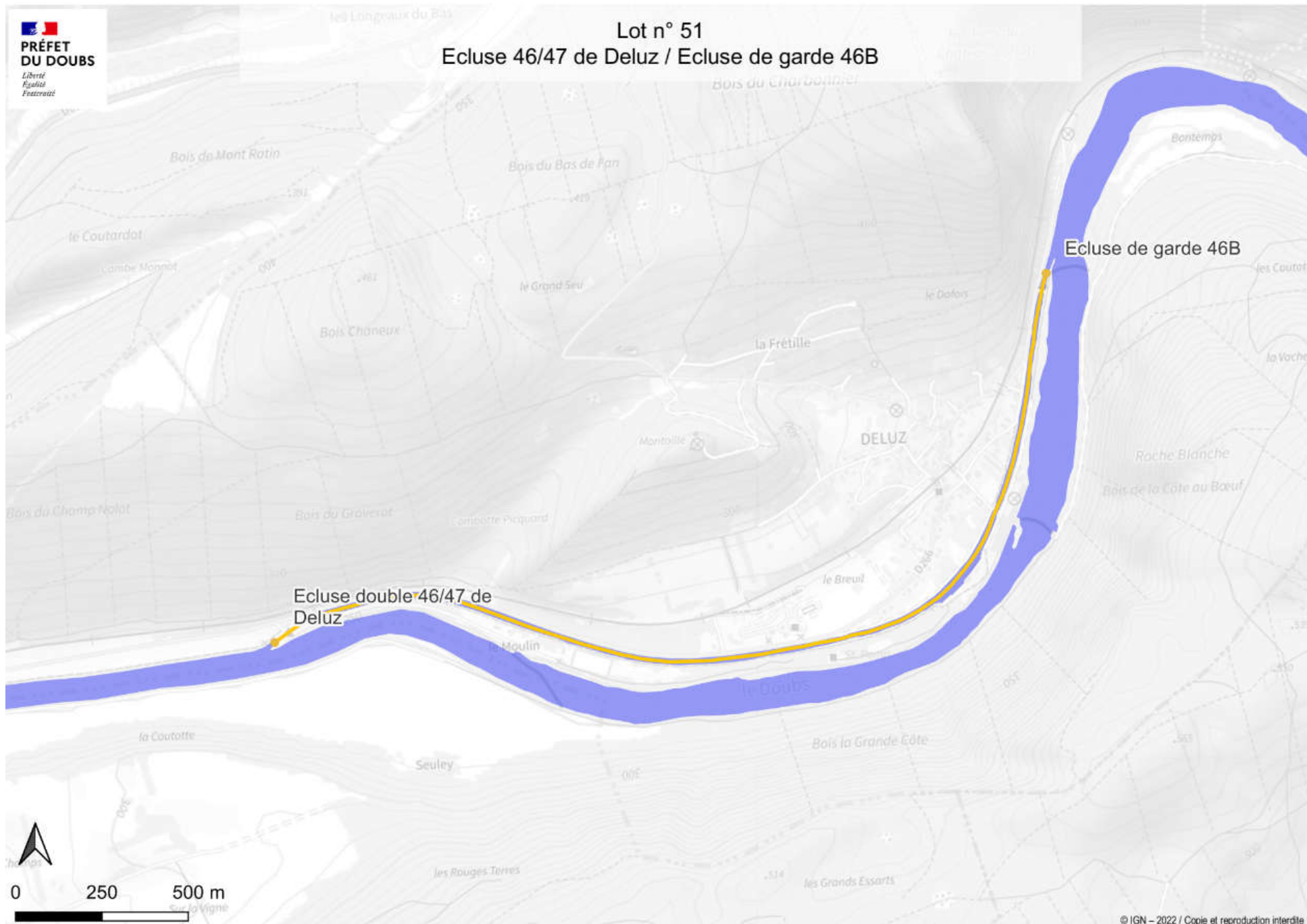


Lot n° 50

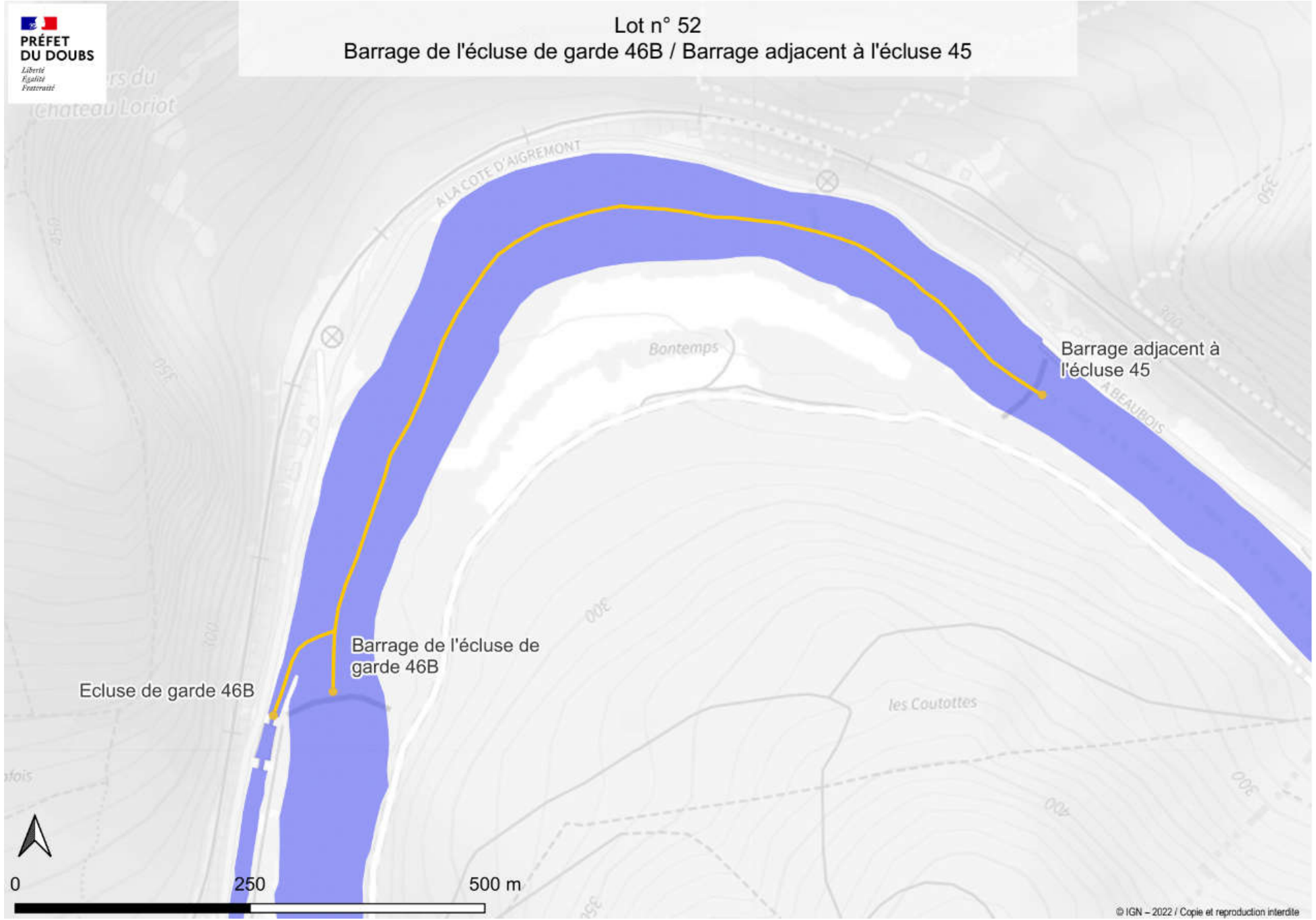
Barrage des Papeteries / Barrage de l'écluse de garde 46B



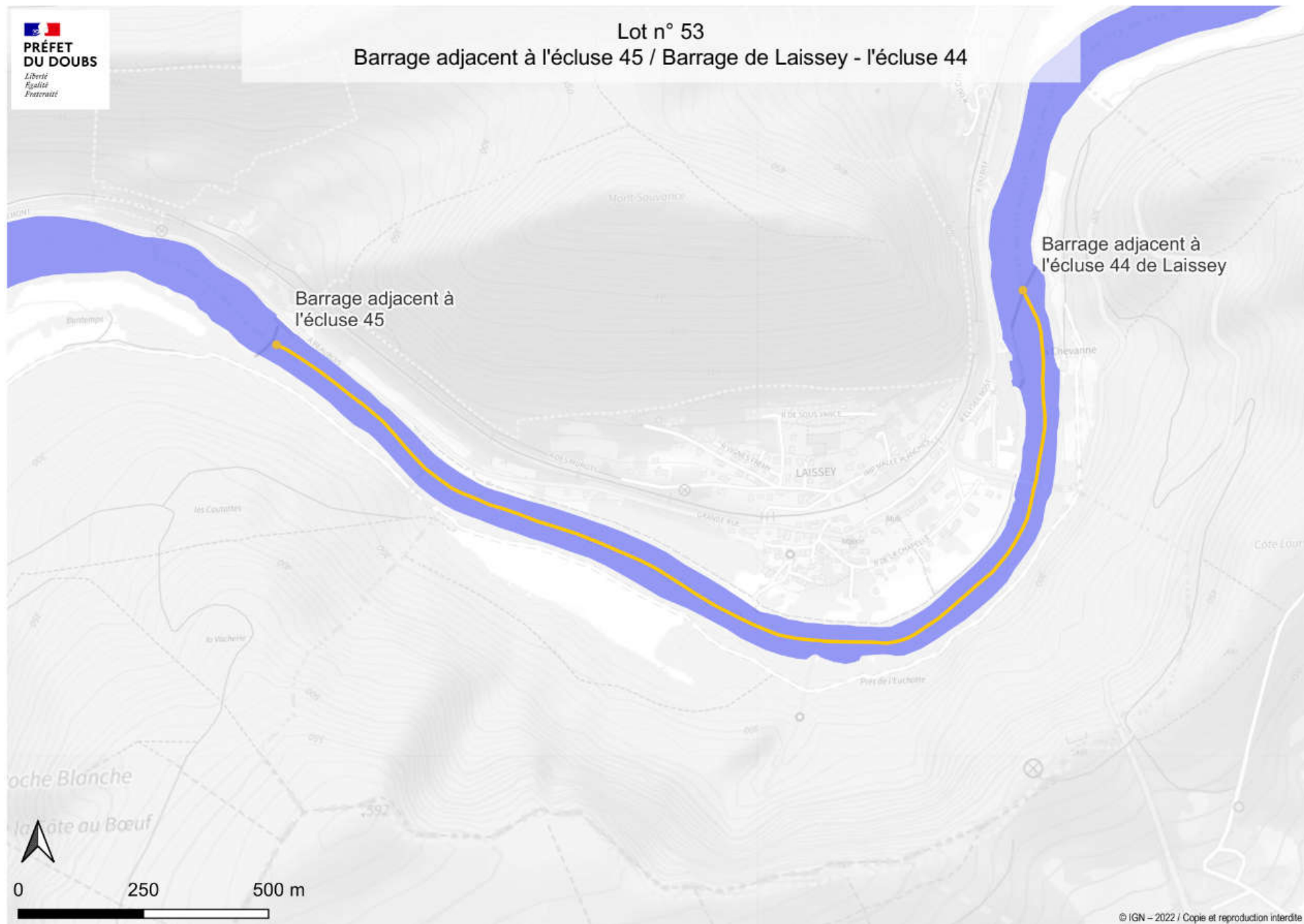
Lot n° 51
Ecluse 46/47 de Deluz / Ecluse de garde 46B



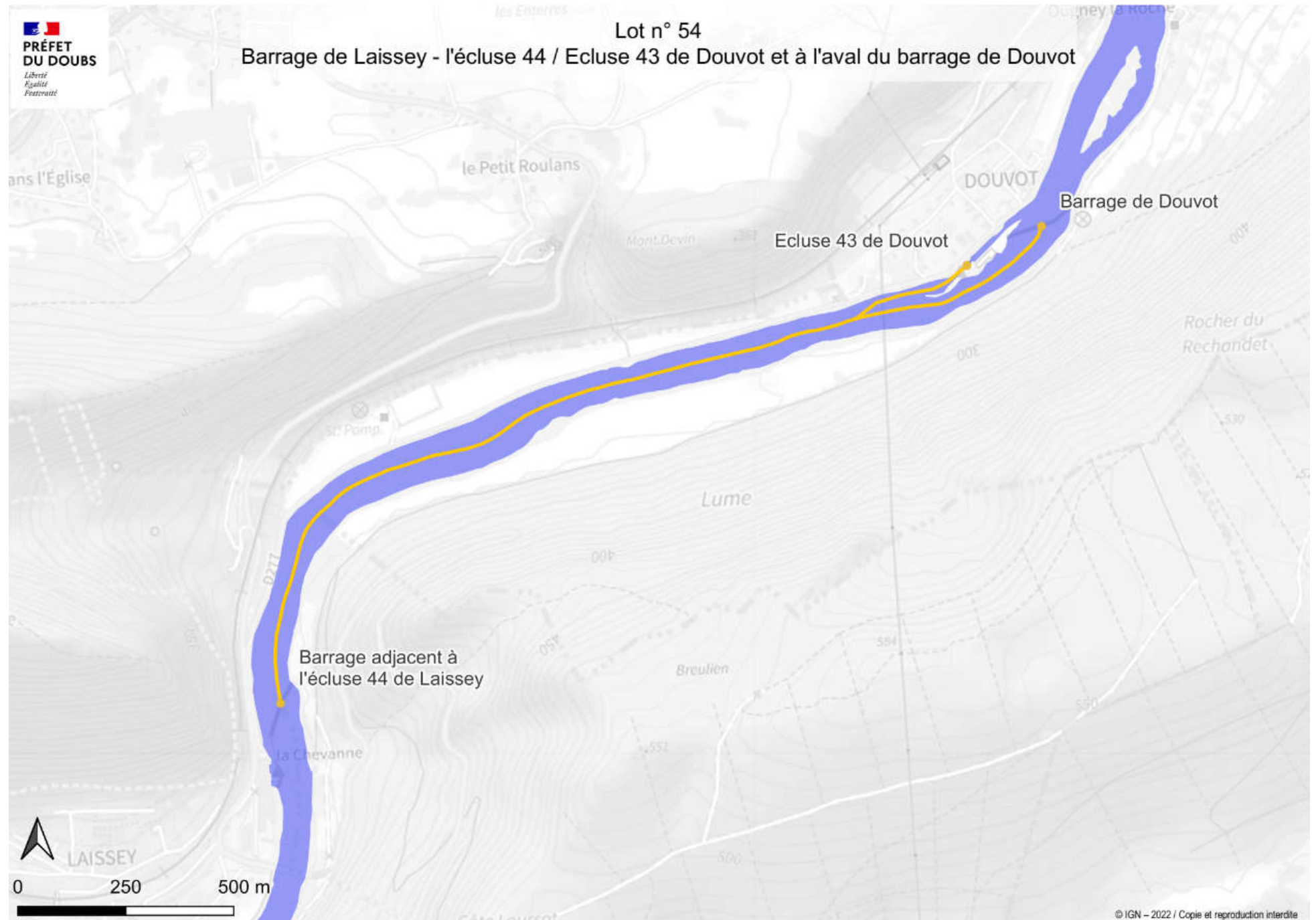
Lot n° 52
Barrage de l'écluse de garde 46B / Barrage adjacent à l'écluse 45



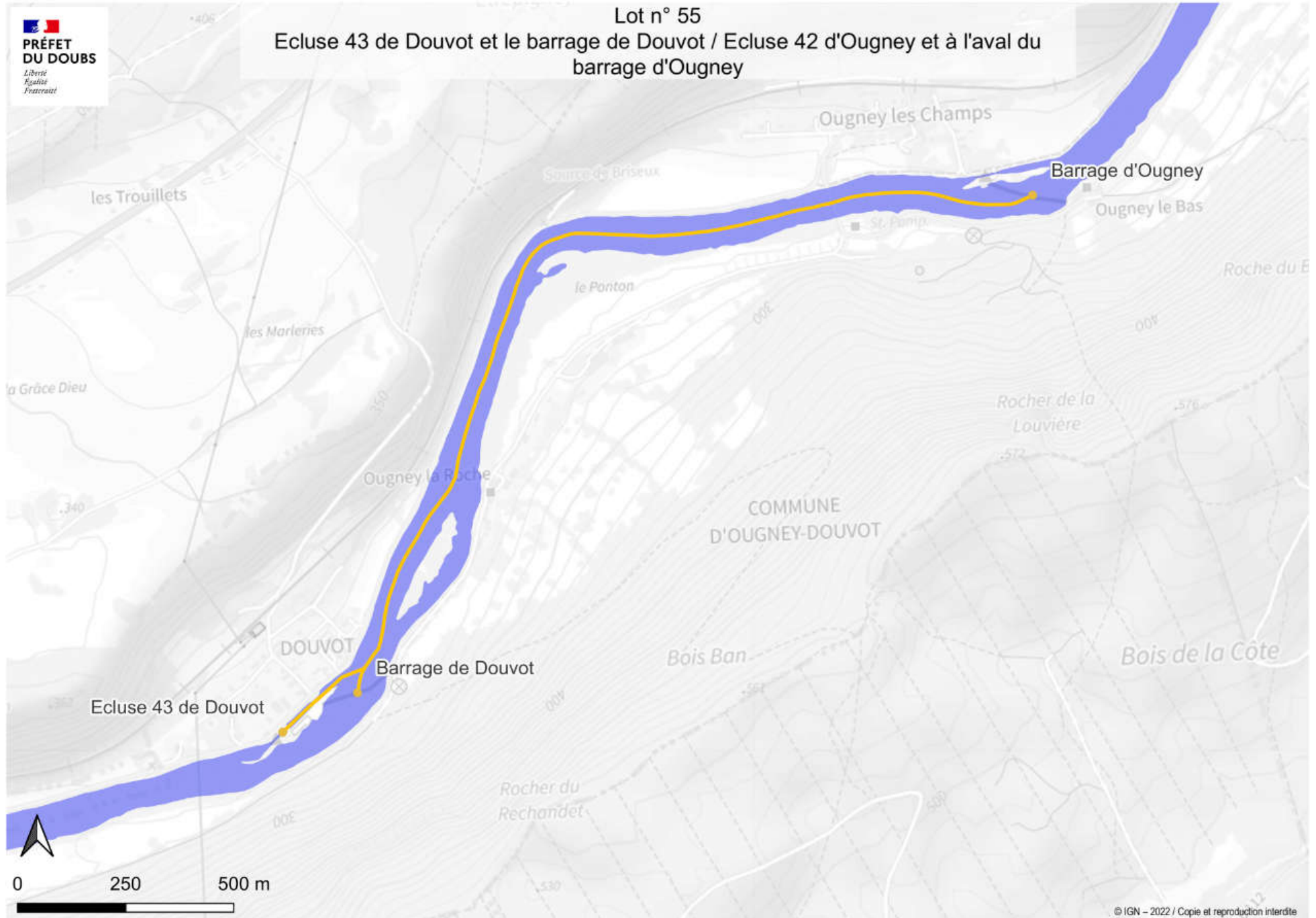
Lot n° 53
Barrage adjacent à l'écluse 45 / Barrage de Laissey - l'écluse 44



Lot n° 54
Barrage de Laissey - l'écluse 44 / Ecluse 43 de Douvot et à l'aval du barrage de Douvot

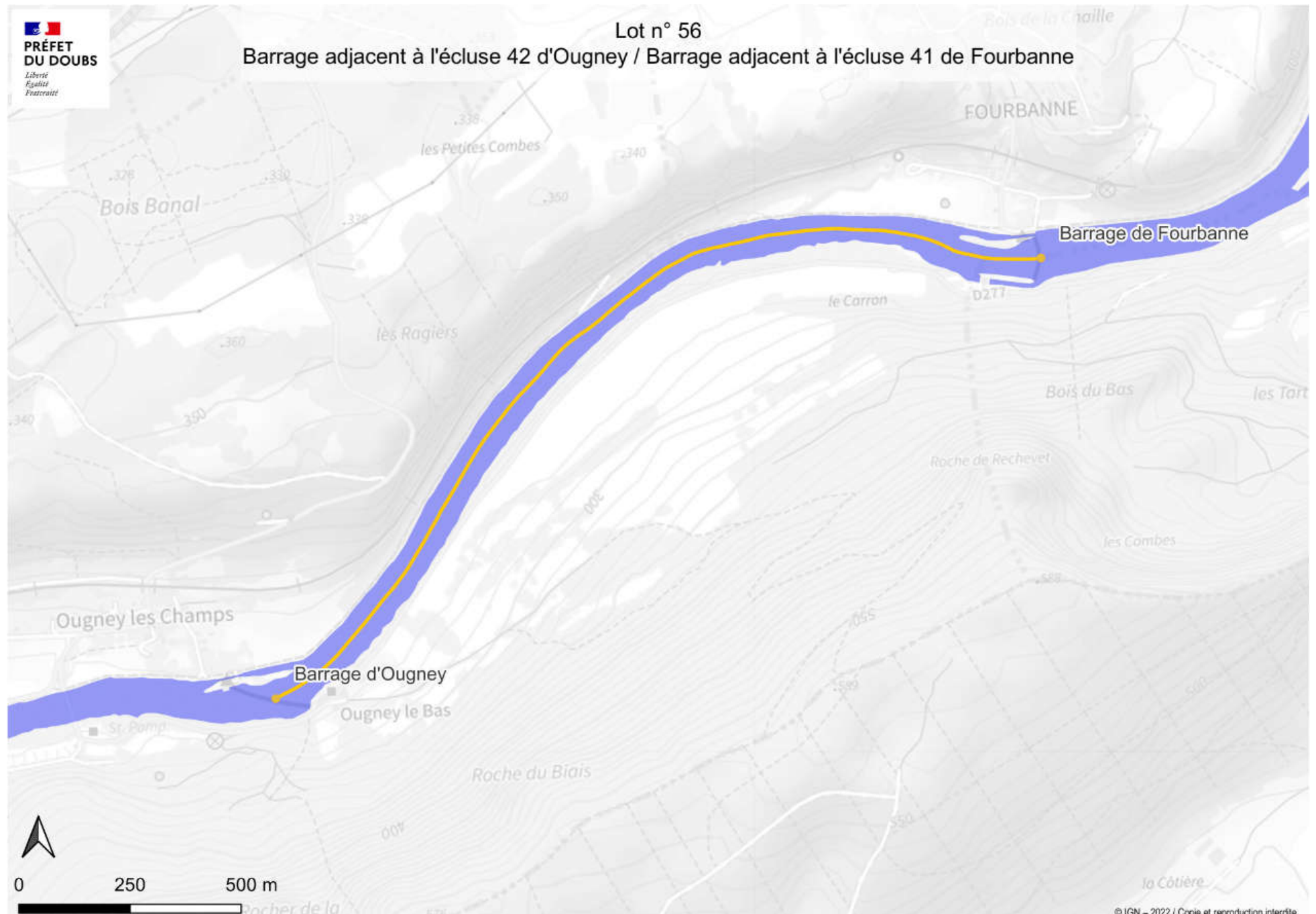


Lot n° 55
Ecluse 43 de Douvot et le barrage de Douvot / Ecluse 42 d'Ougney et à l'aval du barrage d'Ougney

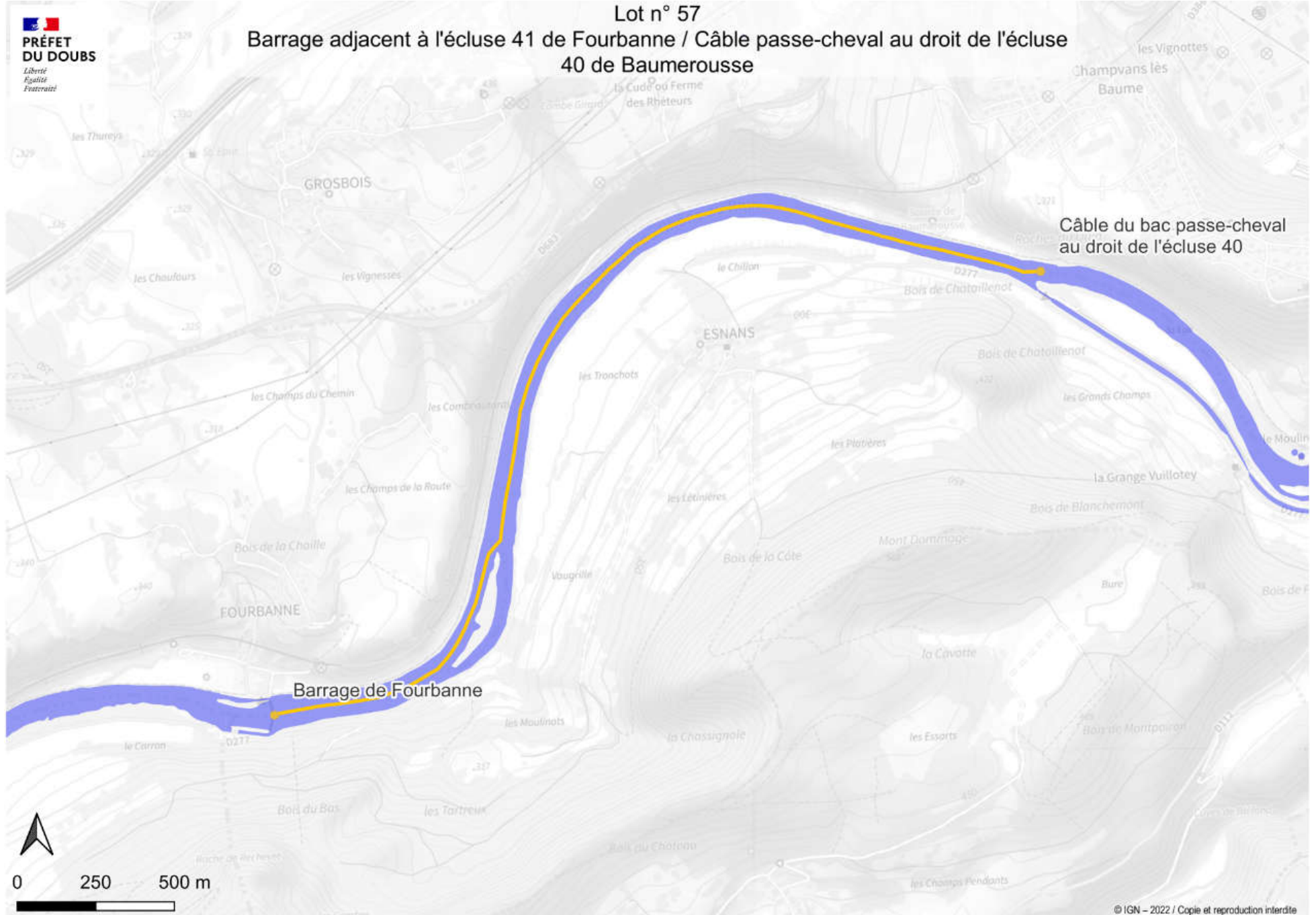


Lot n° 56

Barrage adjacent à l'écluse 42 d'Ougney / Barrage adjacent à l'écluse 41 de Fourbanne



Lot n° 57
Barrage adjacent à l'écluse 41 de Fourbanne / Câble passe-cheval au droit de l'écluse
40 de Baumerousse

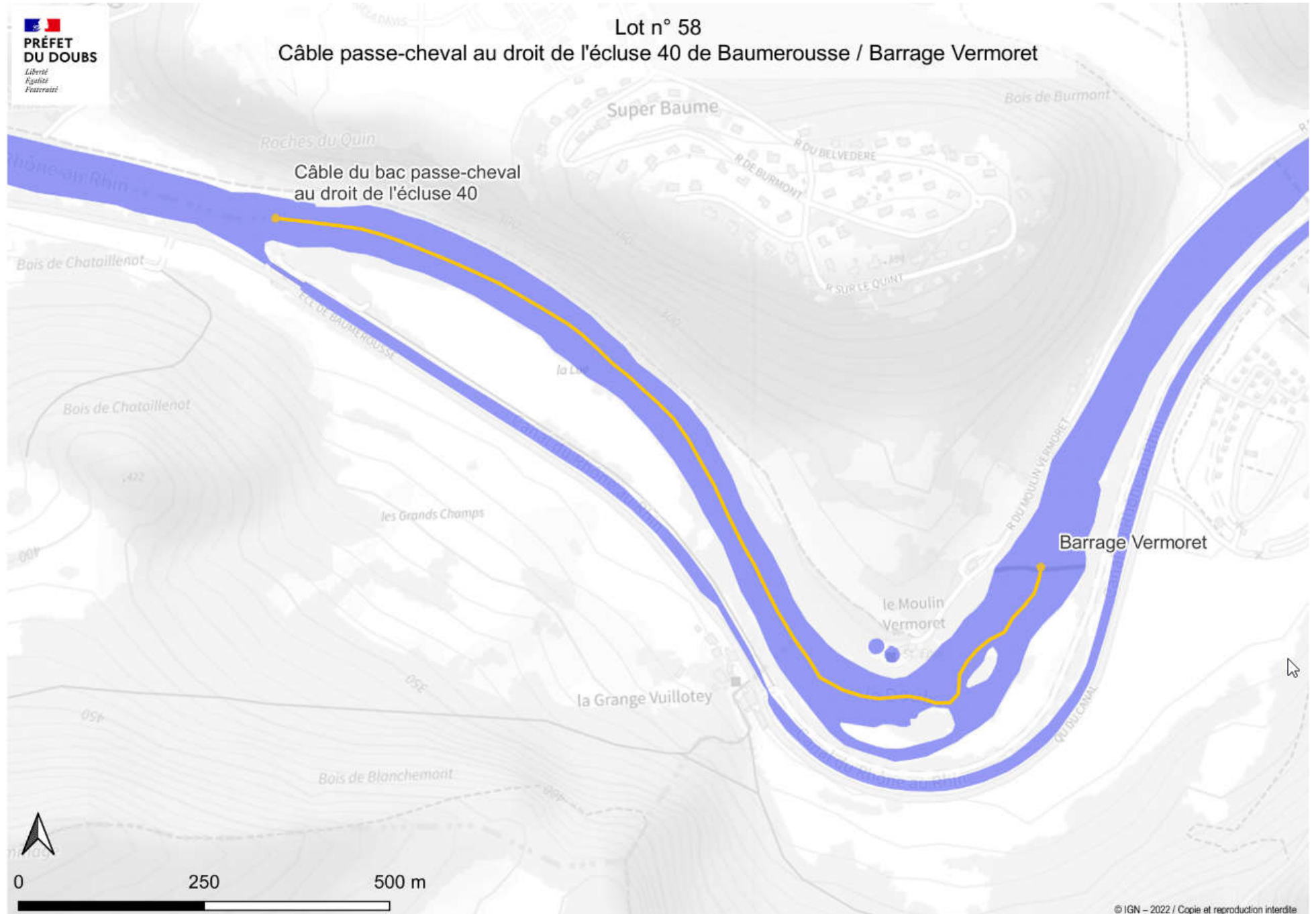


**Câble du bac passe-cheval
au droit de l'écluse 40**

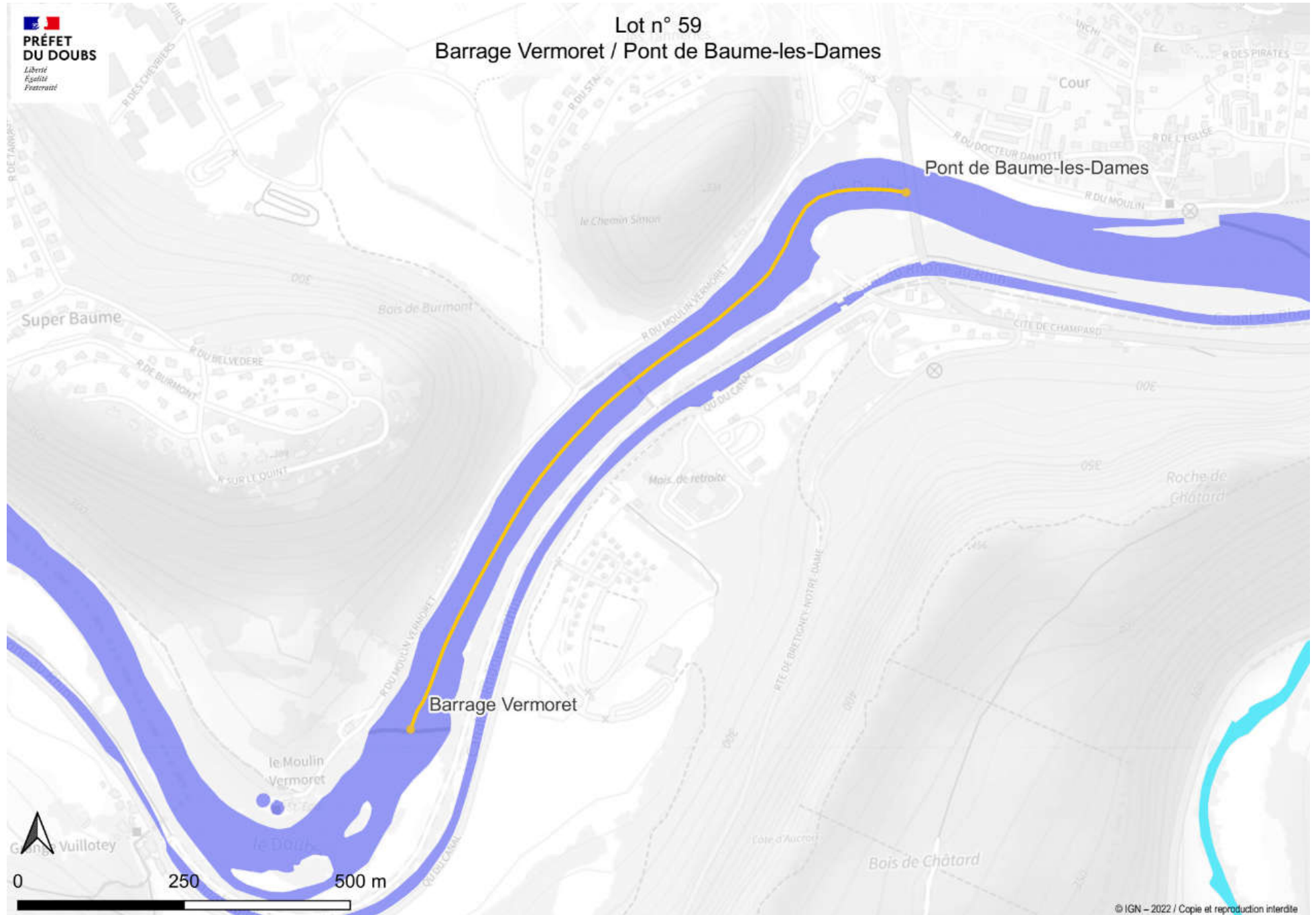
Barrage de Fourbanne



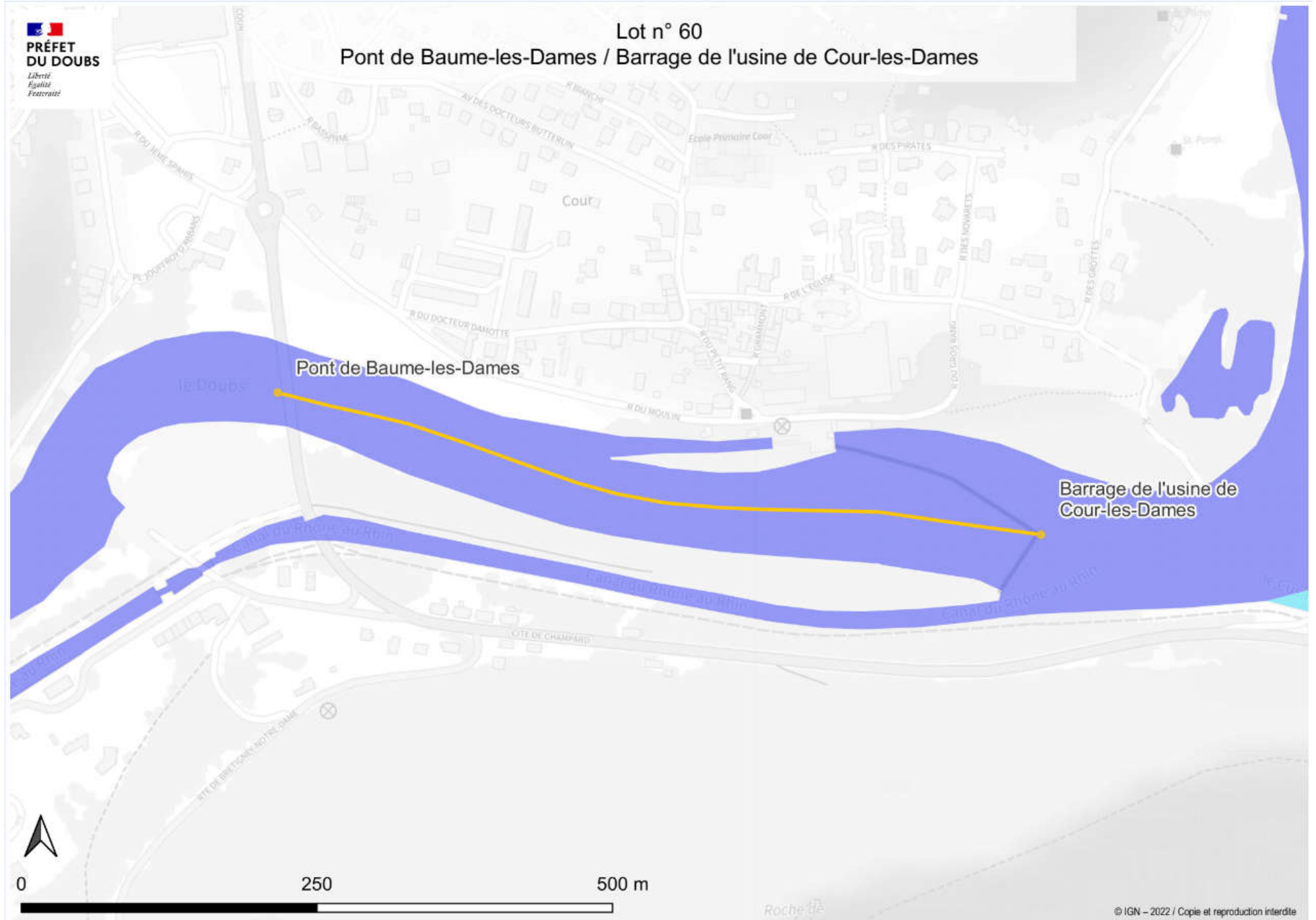
Lot n° 58
Câble passe-cheval au droit de l'écluse 40 de Baumerousse / Barrage Vermoret



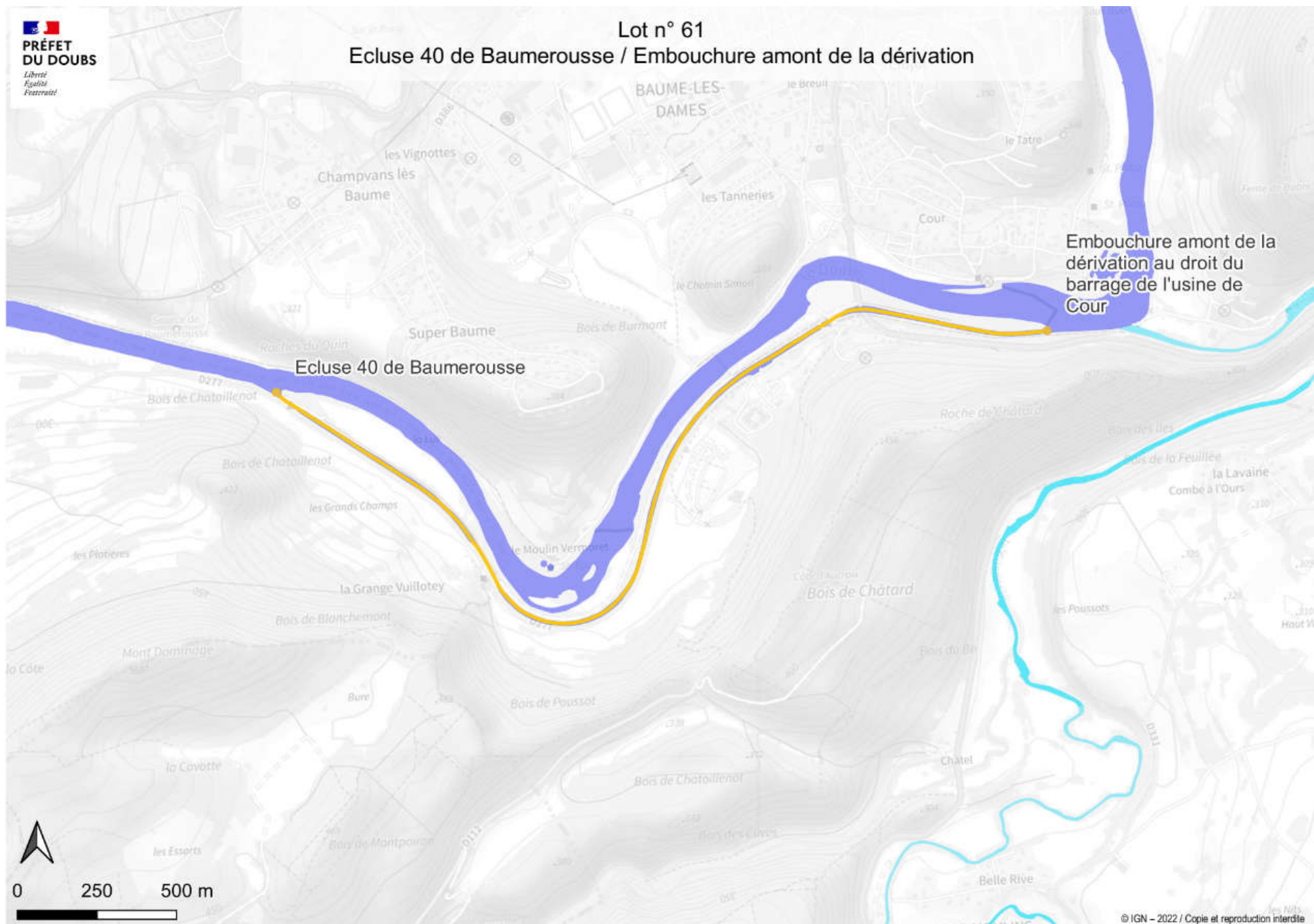
Lot n° 59
Barrage Vermoret / Pont de Baume-les-Dames



Lot n° 60
Pont de Baume-les-Dames / Barrage de l'usine de Cour-les-Dames




Lot n° 61
Ecluse 40 de Baumerousse / Embouchure amont de la dérivation

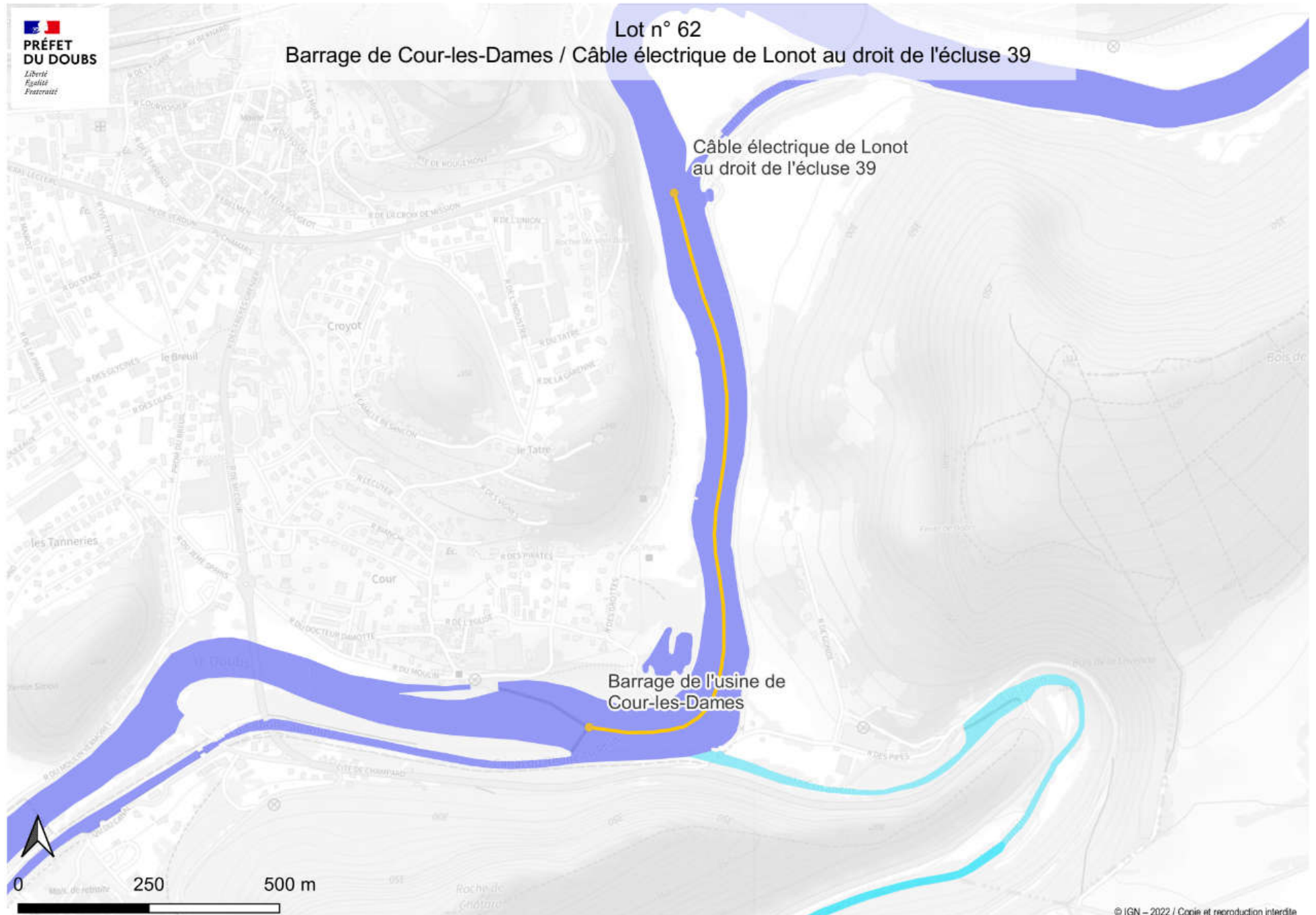


Embouchure amont de la dérivation au droit du barrage de l'usine de Cour

Ecluse 40 de Baumerousse



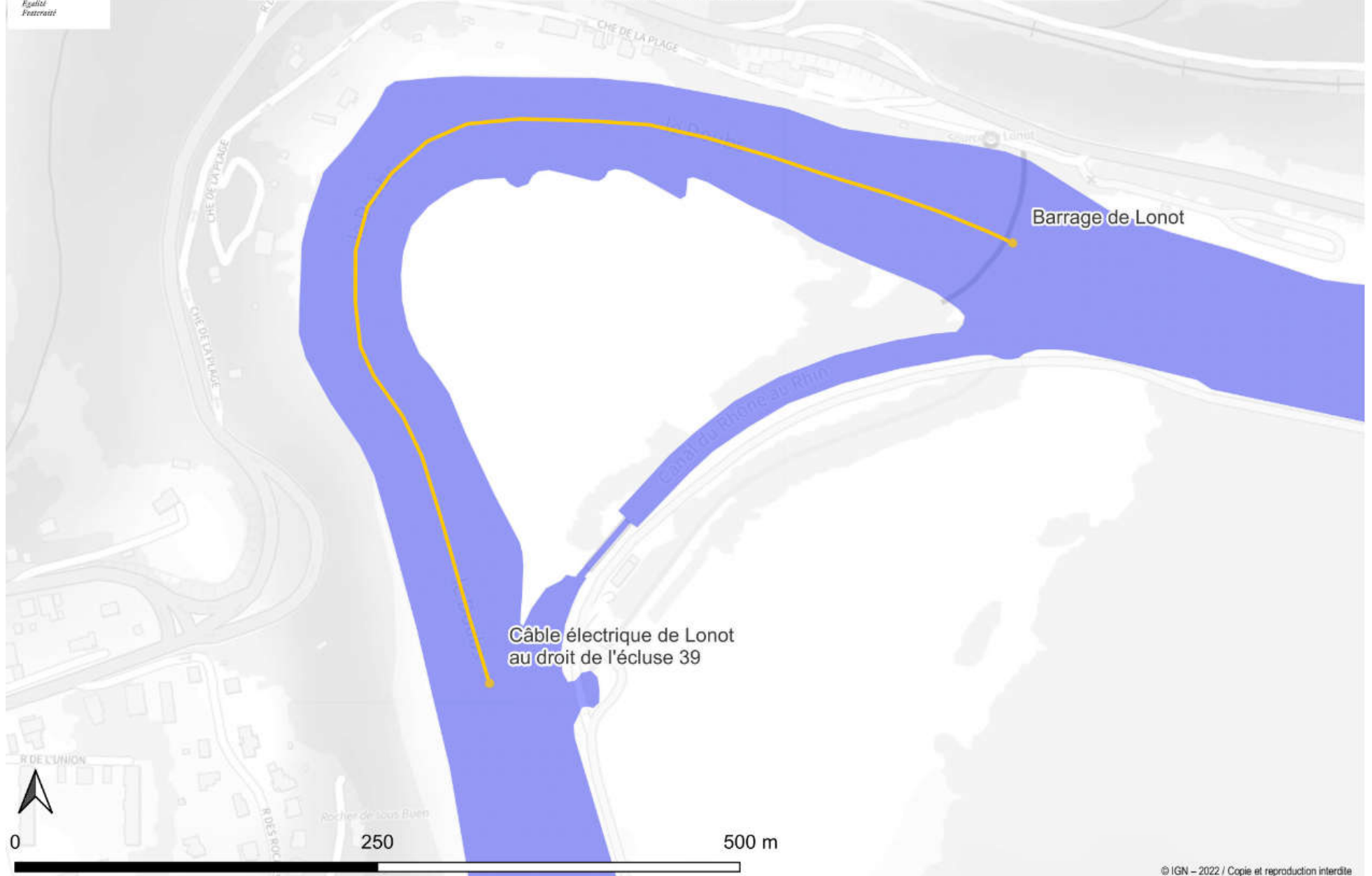
Lot n° 62
Barrage de Cour-les-Dames / Câble électrique de Lonot au droit de l'écluse 39



Câble électrique de Lonot
au droit de l'écluse 39

Barrage de l'usine de
Cour-les-Dames

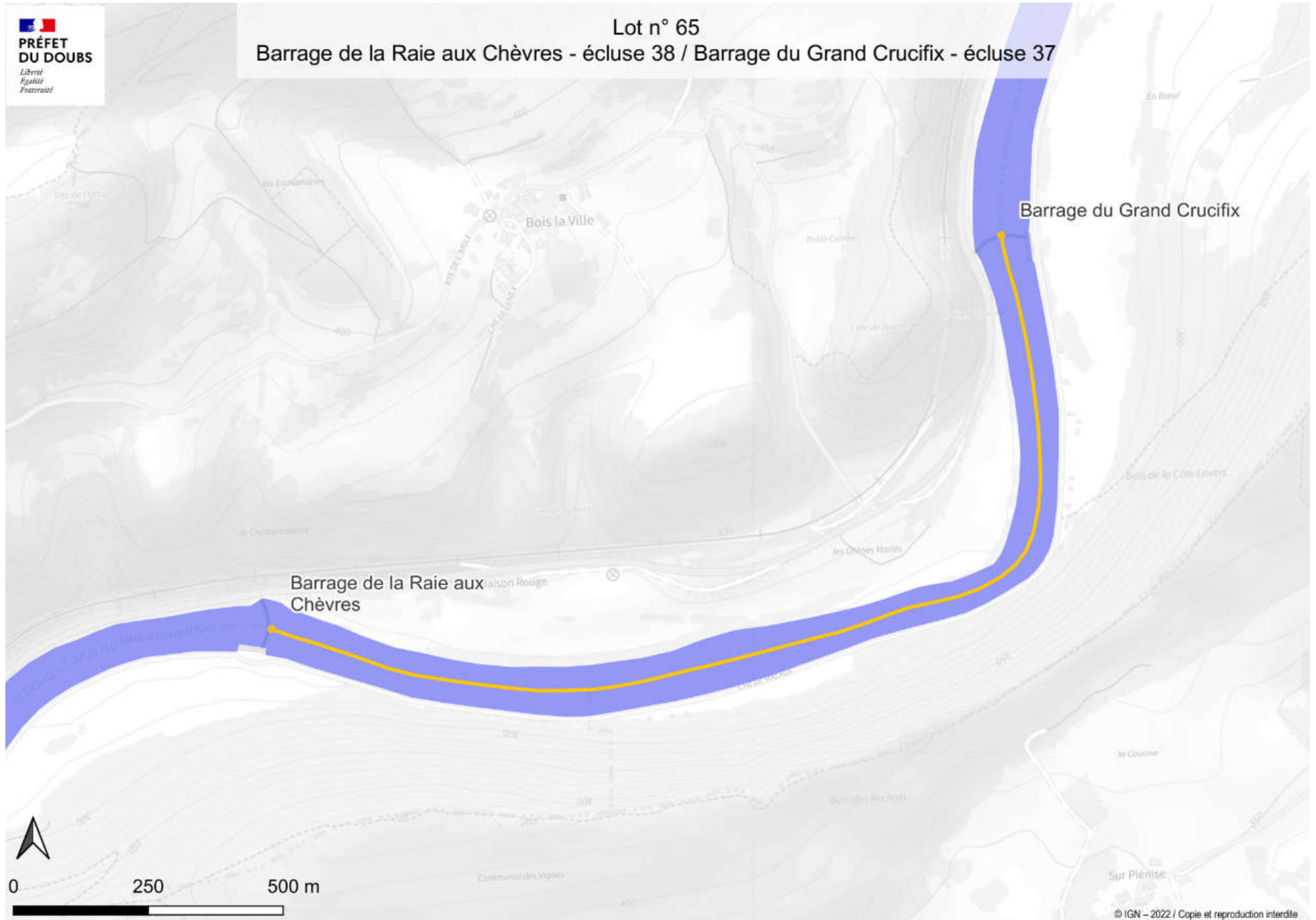
Lot n° 63
Câble électrique de Lonot au droit de l'écluse 39 / Barrage adjacent à l'écluse 38 de la
Raie aux Chèvres



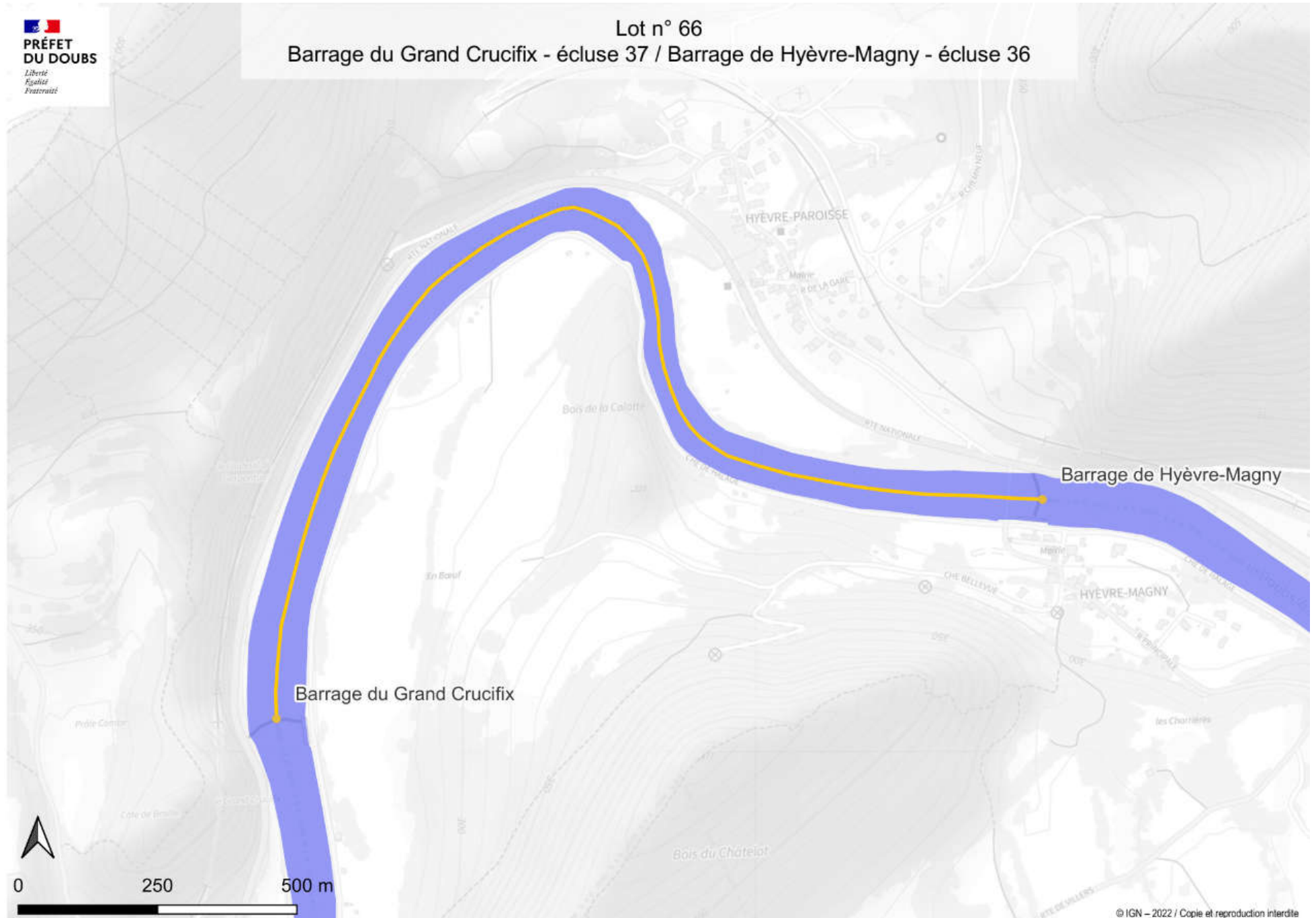
Lot n° 64
Barrage de Lonot et dérivation / Barrage de la Raie aux Chèvres - écluse 38



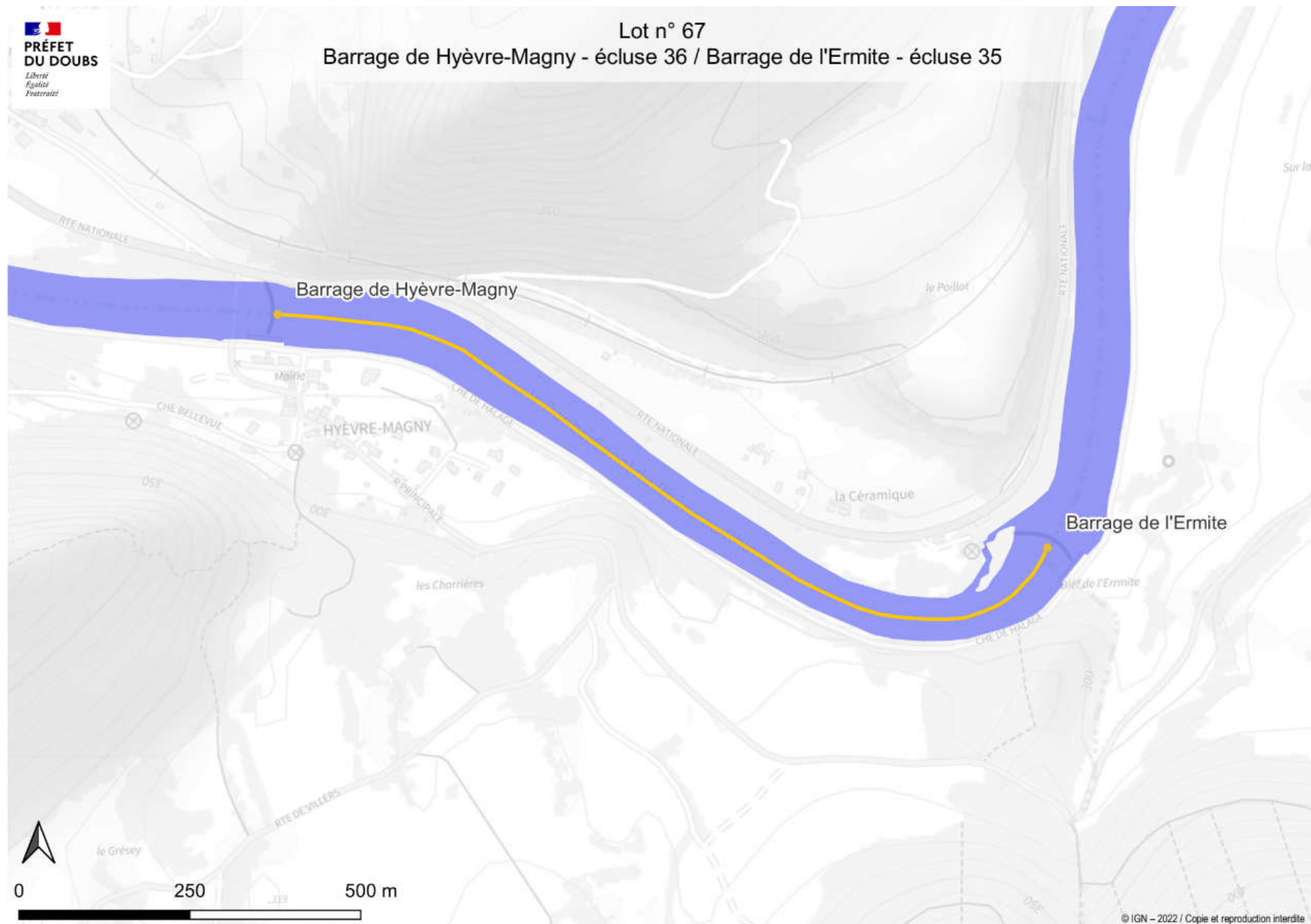
Lot n° 65
Barrage de la Raie aux Chèvres - écluse 38 / Barrage du Grand Crucifix - écluse 37



Lot n° 66
Barrage du Grand Crucifix - écluse 37 / Barrage de Hyèvre-Magny - écluse 36



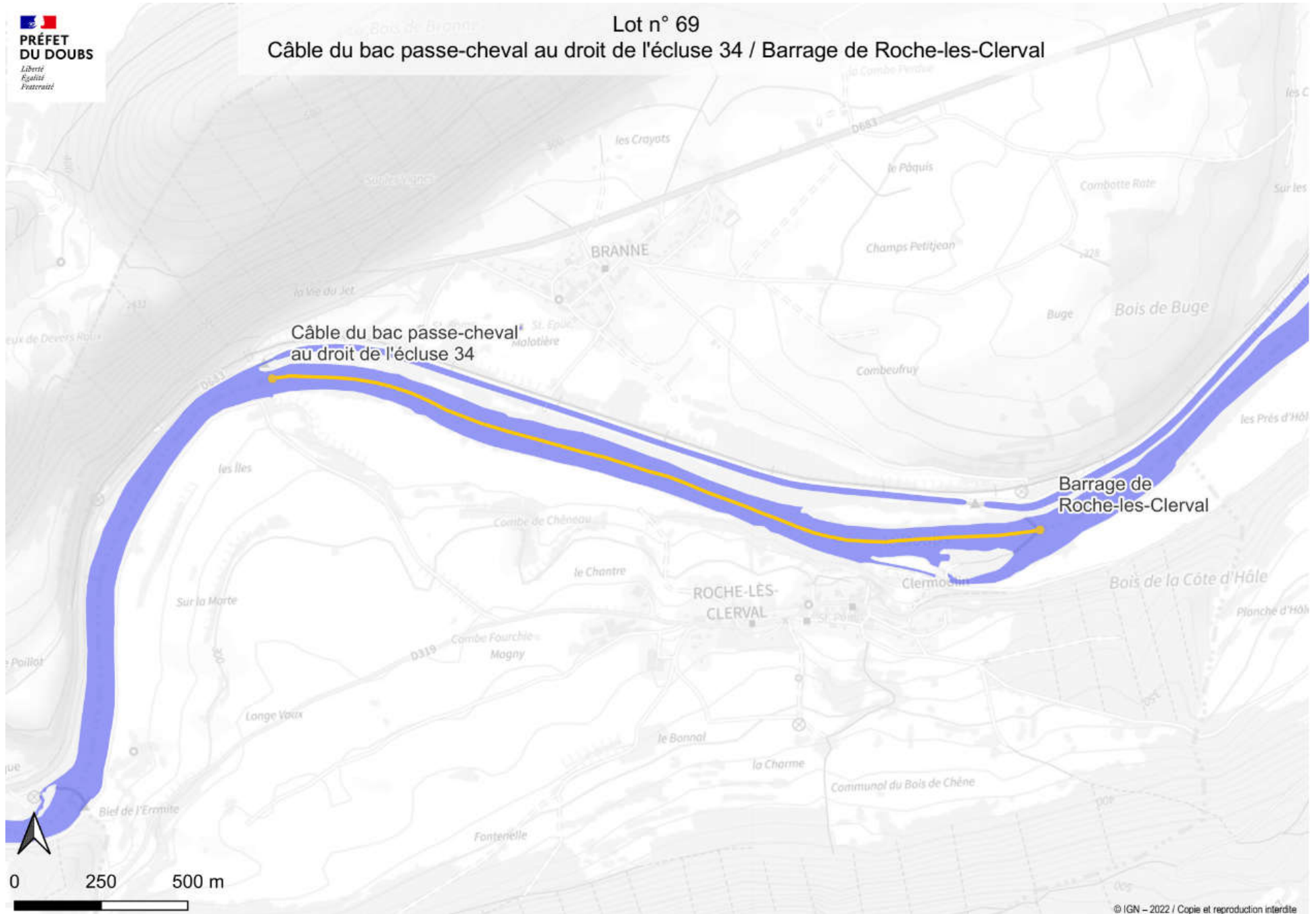
Lot n° 67
Barrage de Hyèvre-Magny - écluse 36 / Barrage de l'Ermitte - écluse 35



Lot n° 68
Barrage de l'Ermitte - écluse 35 / Câble du bac passe-cheval au droit de l'écluse 34



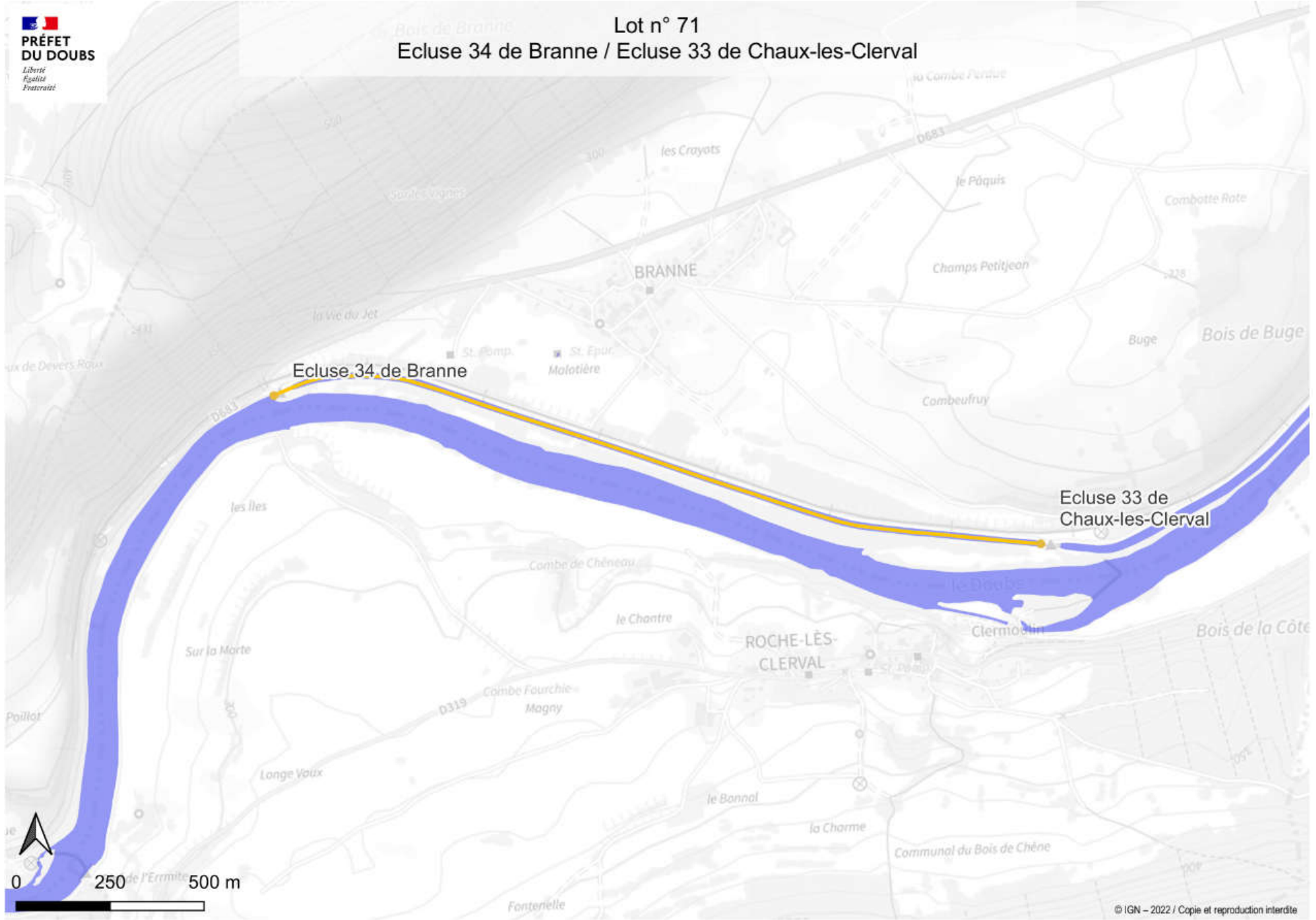
Lot n° 69
Câble du bac passe-cheval au droit de l'écluse 34 / Barrage de Roche-les-Clerval



Lot n° 70
Barrage de Roche-les-Clerval / Barrage de Chaux-les-Clerval



Lot n° 71
Ecluse 34 de Branne / Ecluse 33 de Chaux-les-Clerval



Lot n° 72
Ecluse 33 de Chaux-les-Clerval / Embouchure amont de la dérivation

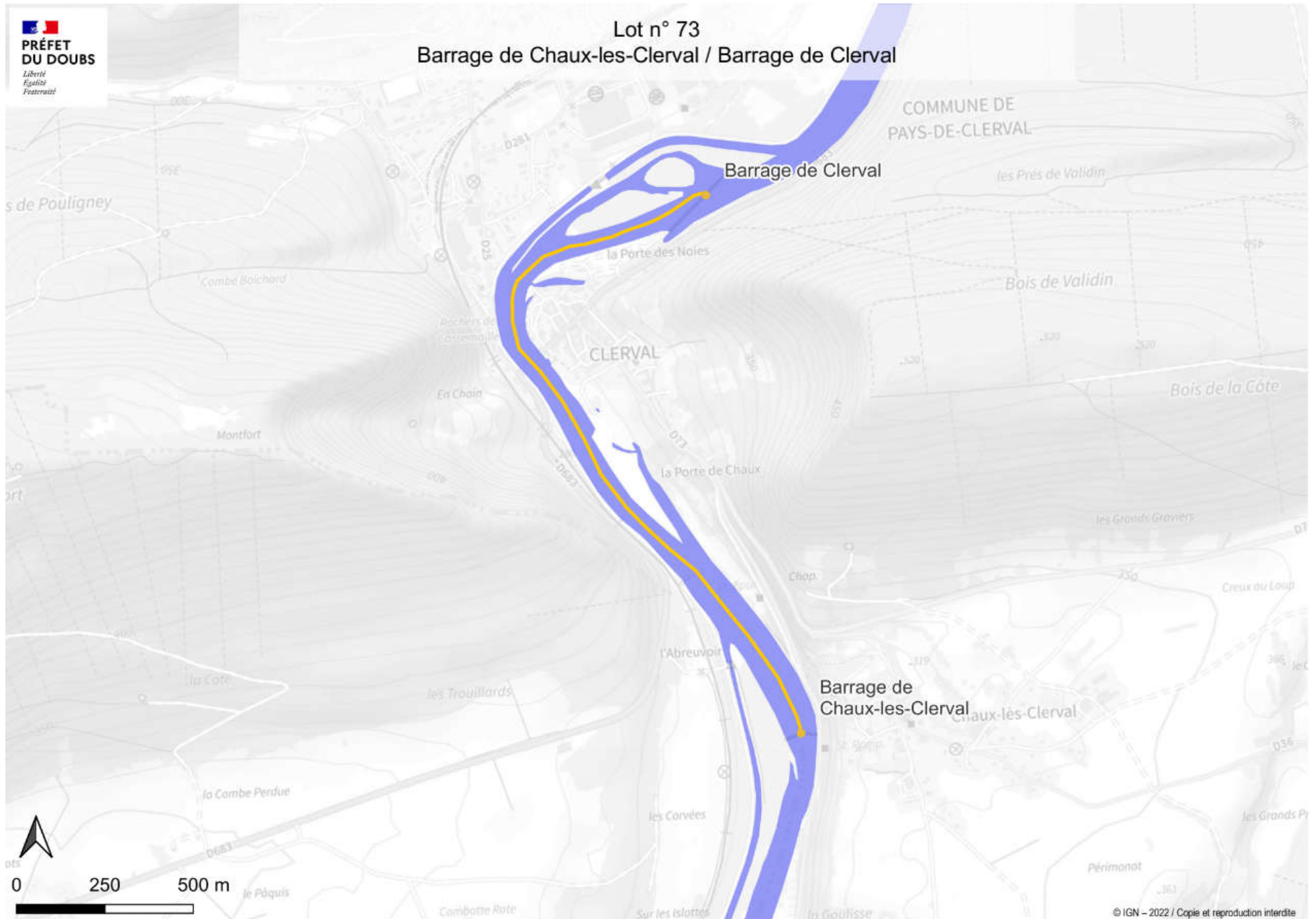
Embouchure amont de la dérivation de Branne

Ecluse 33 de
Chaux-les-Clerval

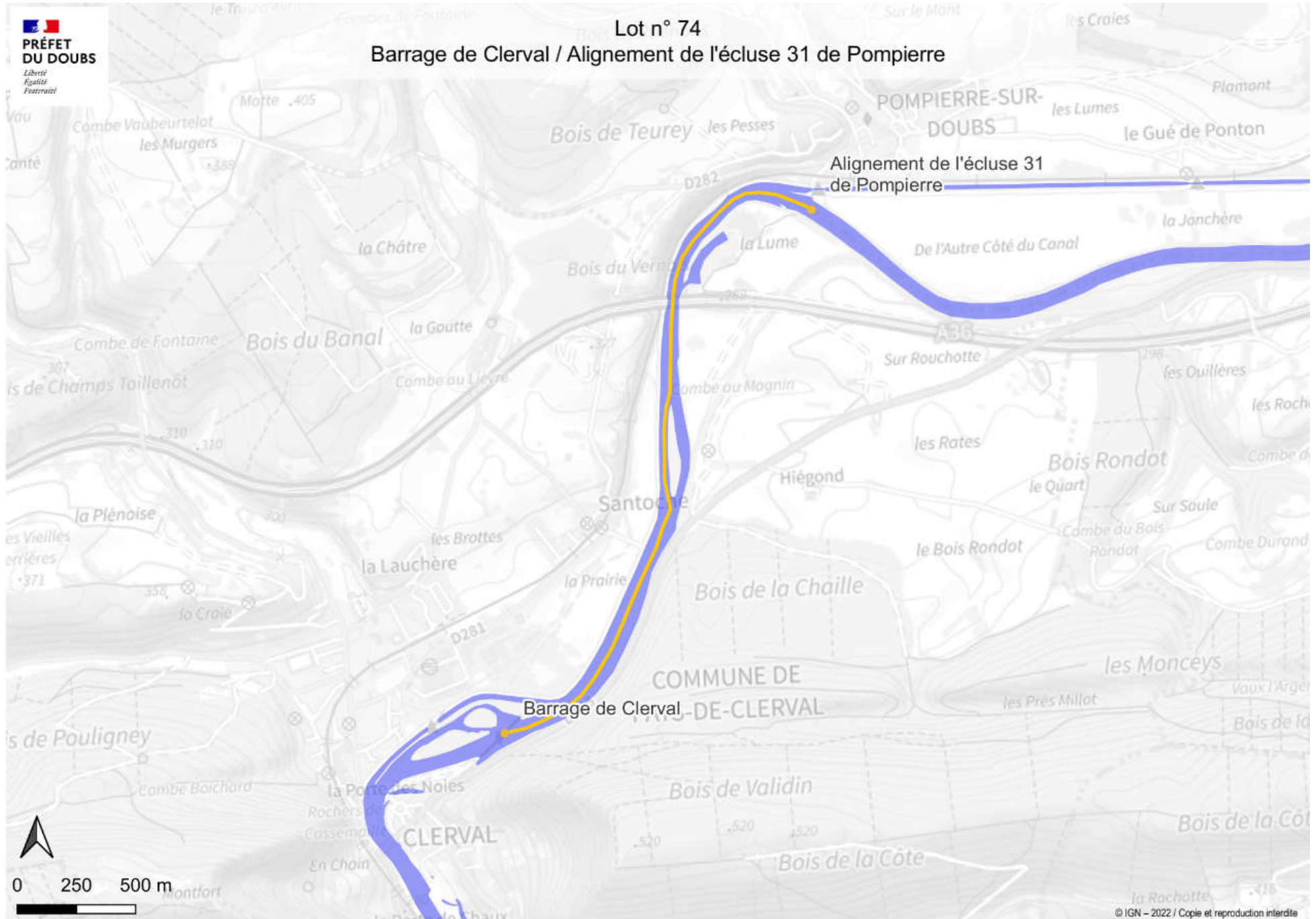


0 250 500 m

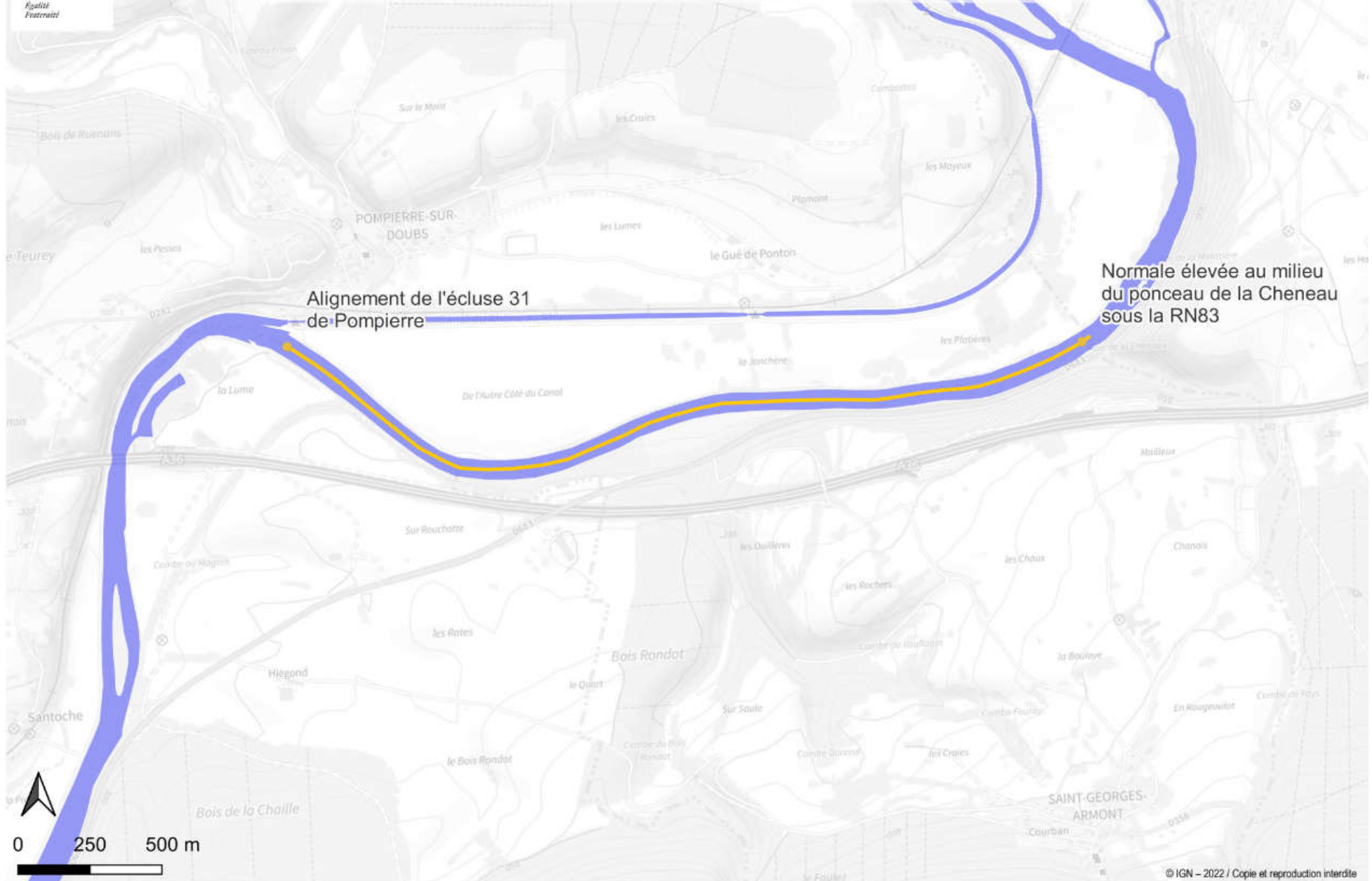
Lot n° 73
Barrage de Chauz-les-Clerval / Barrage de Clerval



Lot n° 74
Barrage de Clerval / Alignement de l'écluse 31 de Pompeierre



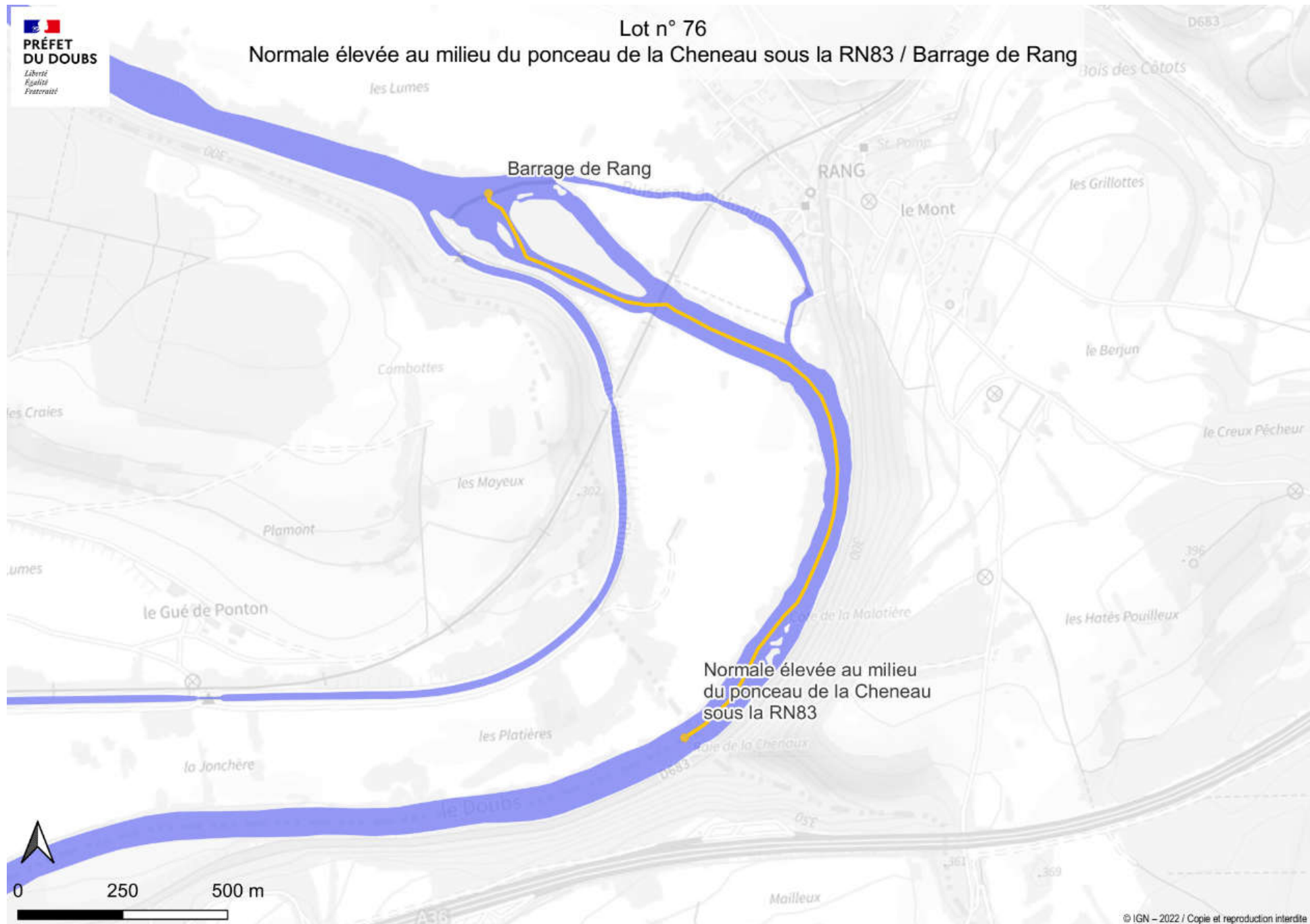
Lot n° 75
Alignement de l'écluse 31 de Pompierre / Normale élevée au milieu du pontceau de la Cheneau sous la RN83



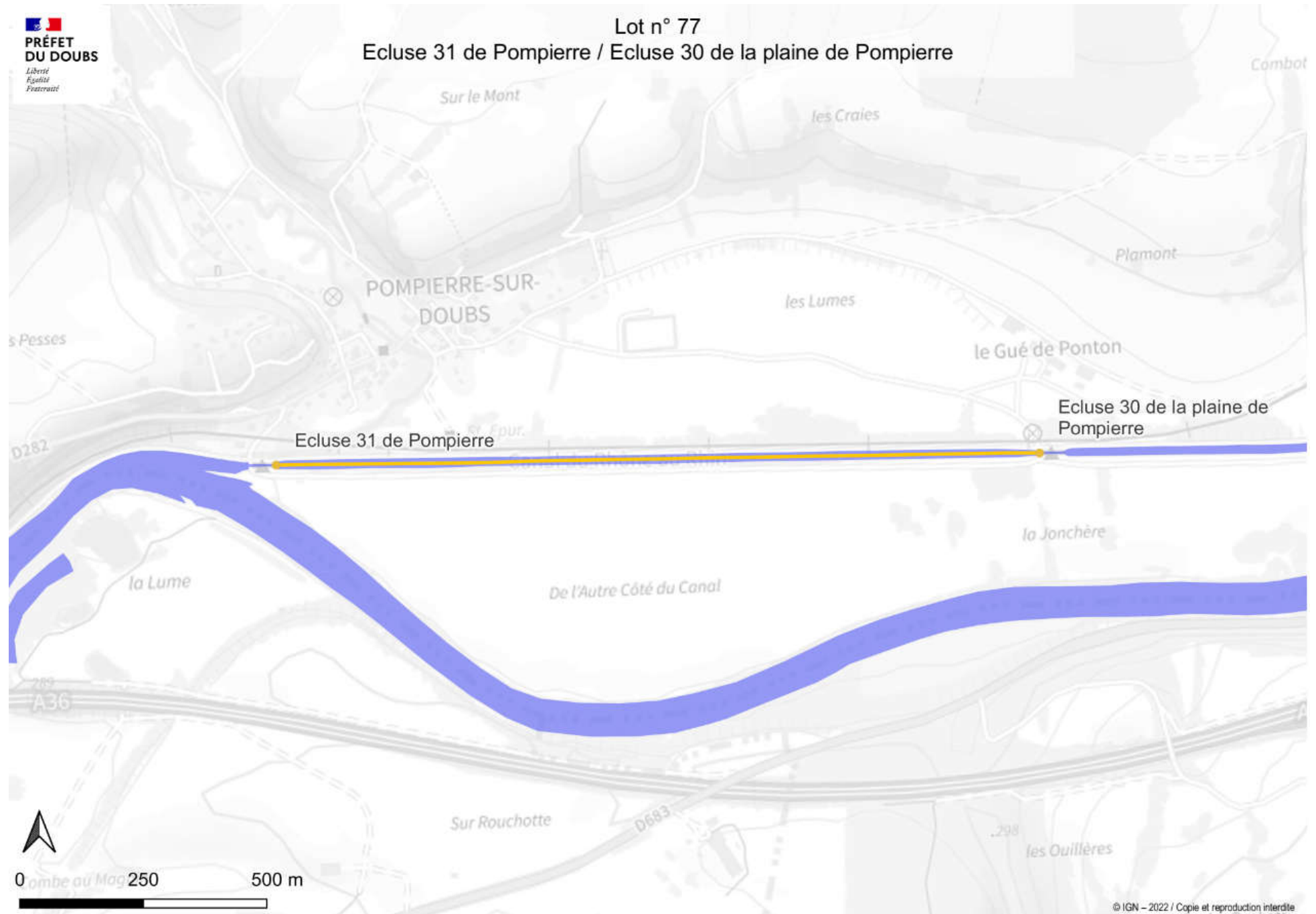
Alignement de l'écluse 31 de Pompierre

Normale élevée au milieu du pontceau de la Cheneau sous la RN83

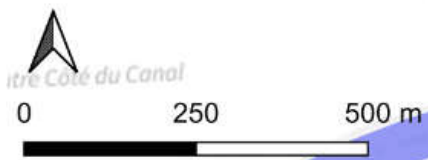
Lot n° 76
Normale élevée au milieu du ponton de la Cheneau sous la RN83 / Barrage de Rang



Lot n° 77
Ecluse 31 de Pompierre / Ecluse 30 de la plaine de Pompierre



Lot n° 78
Ecluse 30 de la plaine de Pompierre / Embouchure amont de la dérivation de Pompierre



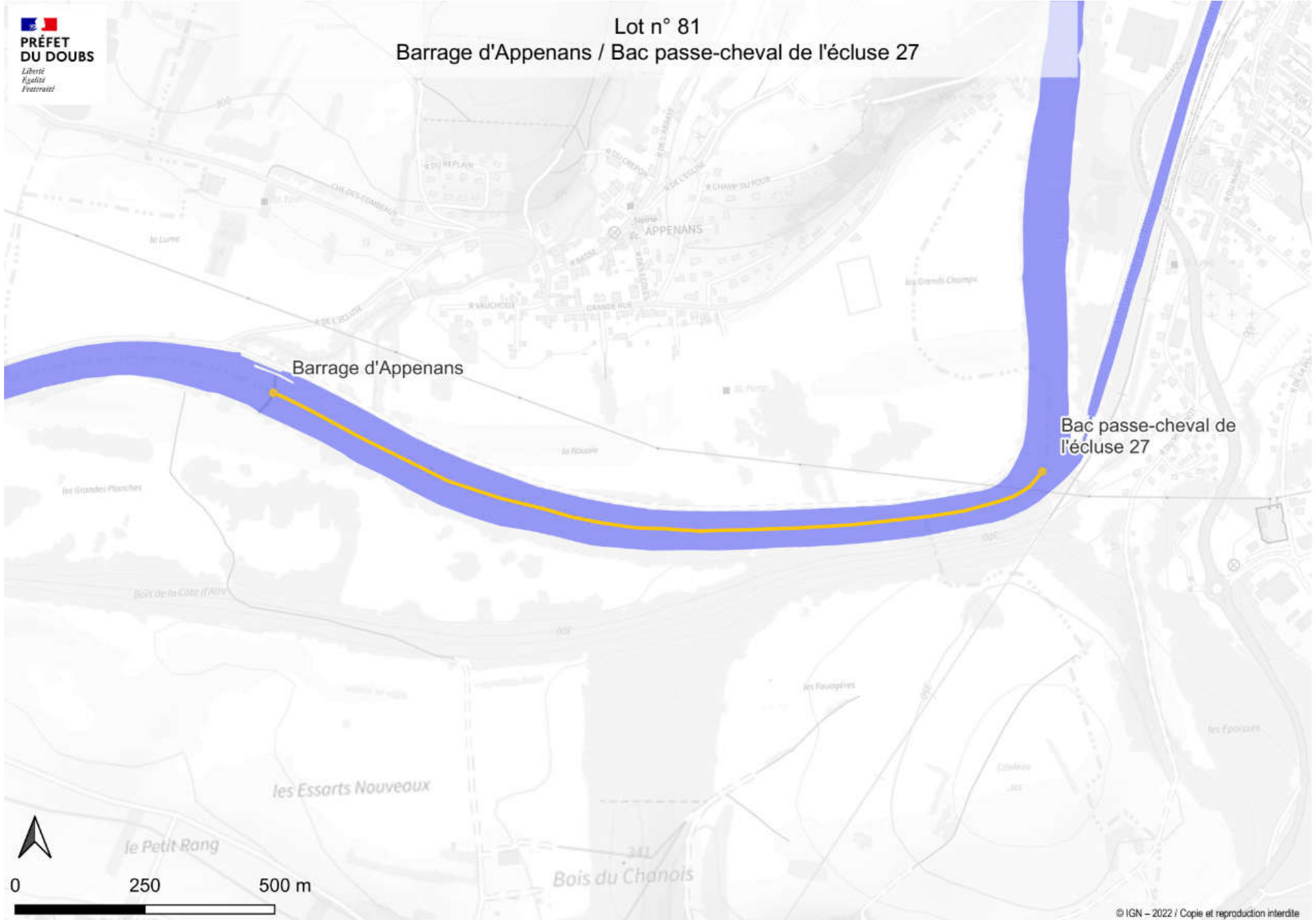
Lot n° 79 Barrage de Rang / Barrage de la Goulisse



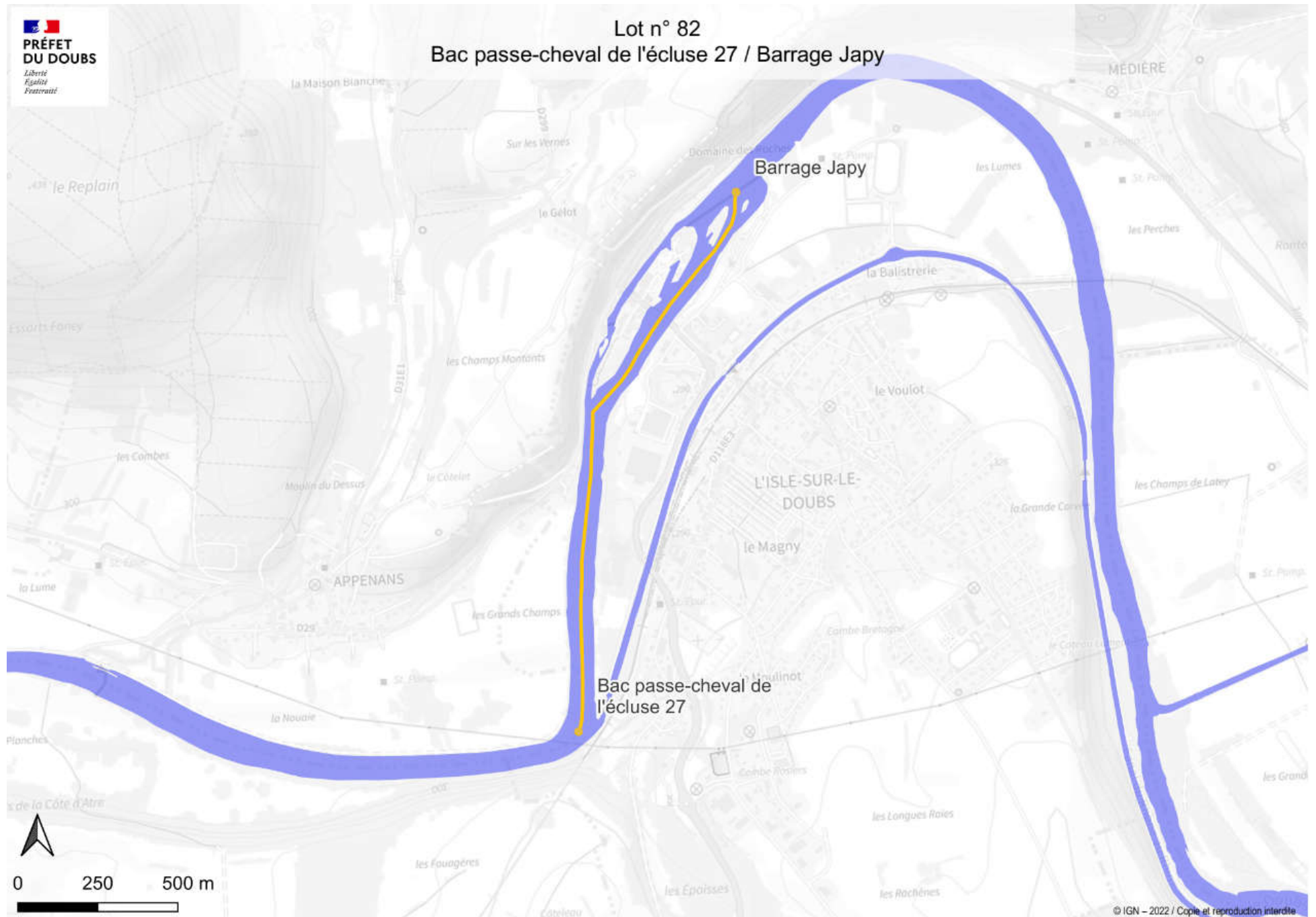
Lot n° 80
Barrage de la Goulisse / Barrage d'Appenans



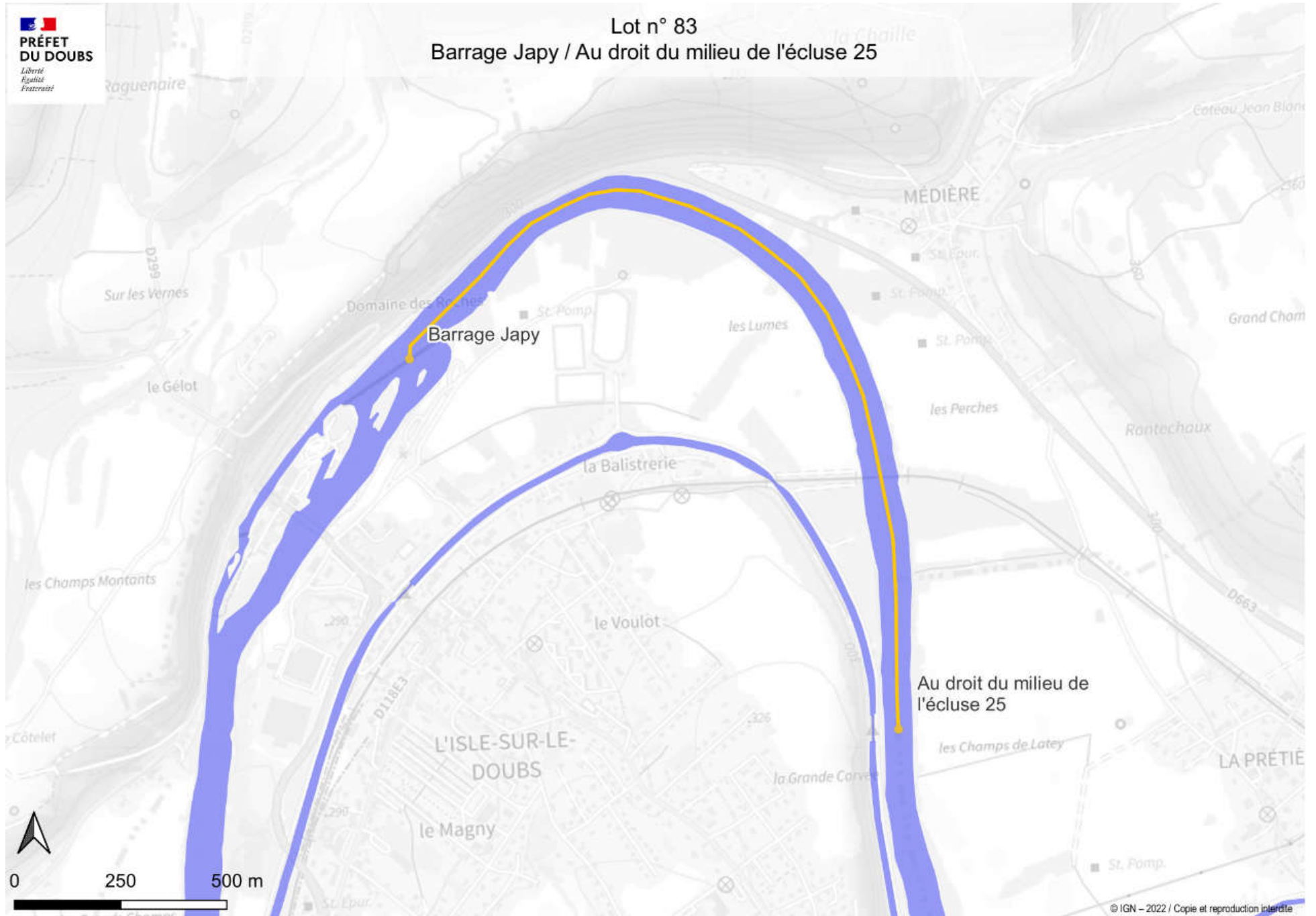
Lot n° 81
Barrage d'Appenans / Bac passe-cheval de l'écluse 27



Lot n° 82
Bac passe-cheval de l'écluse 27 / Barrage Japy



Lot n° 83
Barrage Japy / Au droit du milieu de l'écluse 25



Lot n° 84

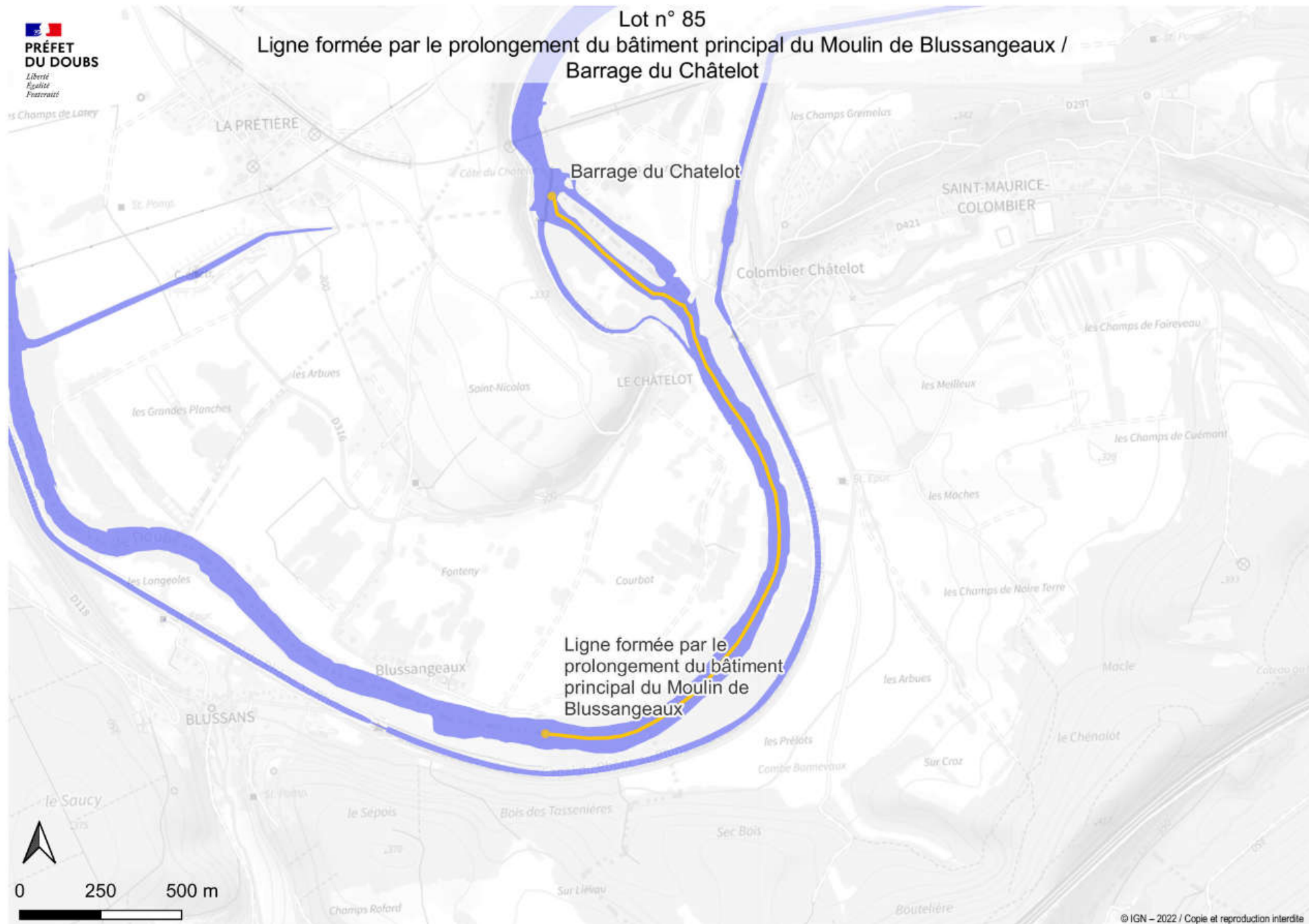
Au droit du milieu de l'écluse 25 / Ligne formée par le prolongement du bâtiment principal du Moulin de Blussangeaux

Au droit du milieu de l'écluse 25

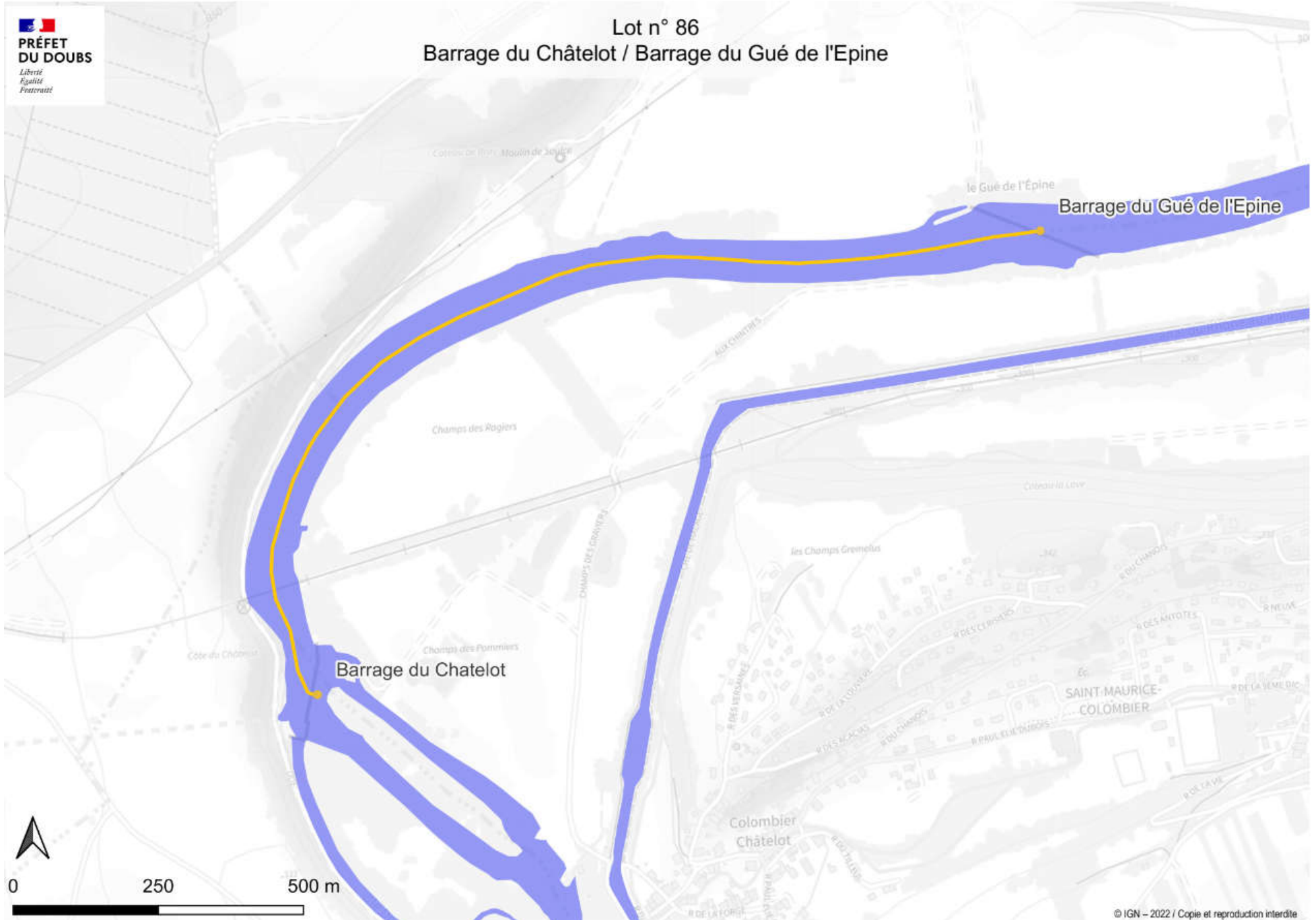
Ligne formée par le prolongement du bâtiment principal du Moulin de Blussangeaux



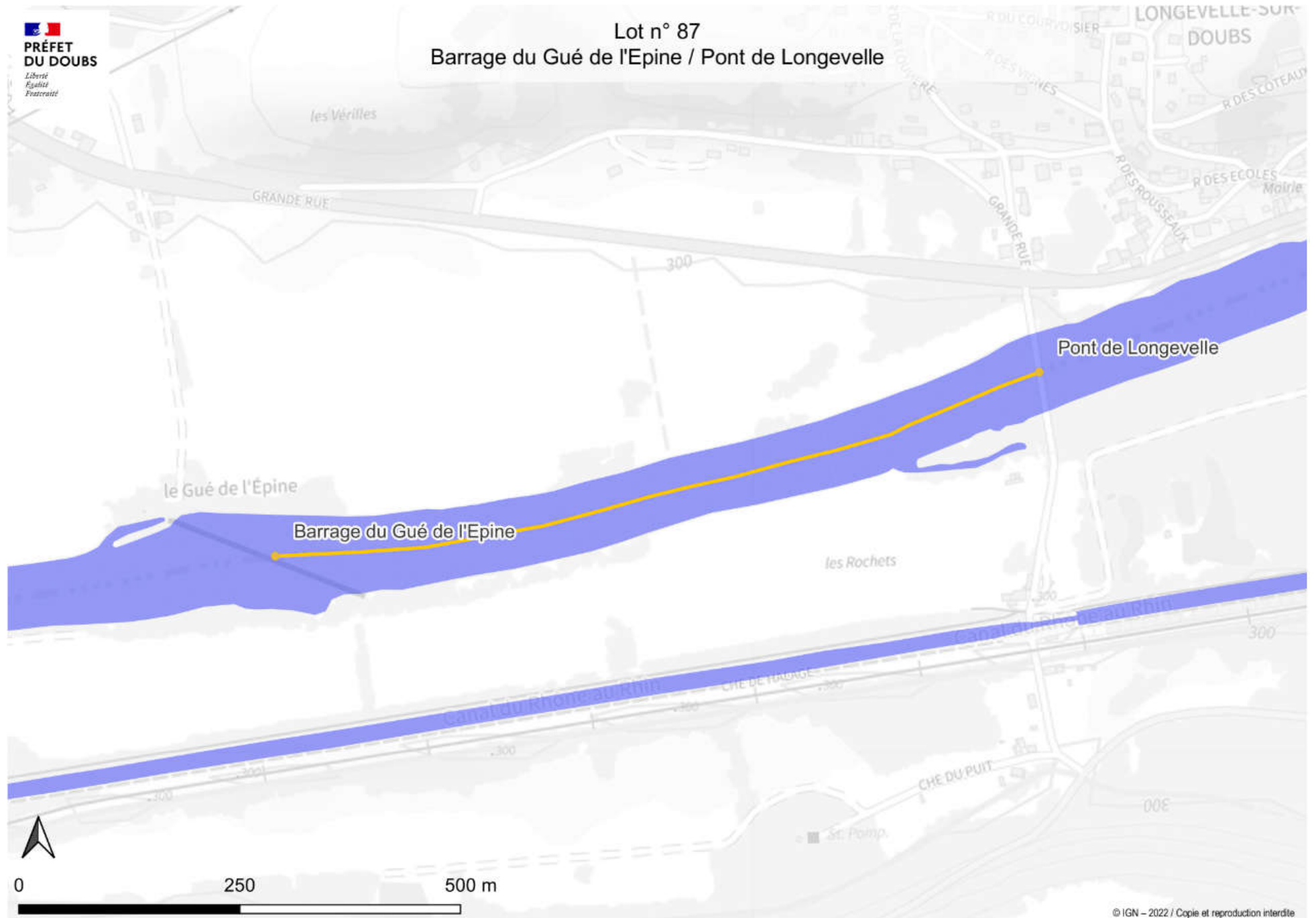
Lot n° 85
**Ligne formée par le prolongement du bâtiment principal du Moulin de Blussangeaux /
Barrage du Châtelot**



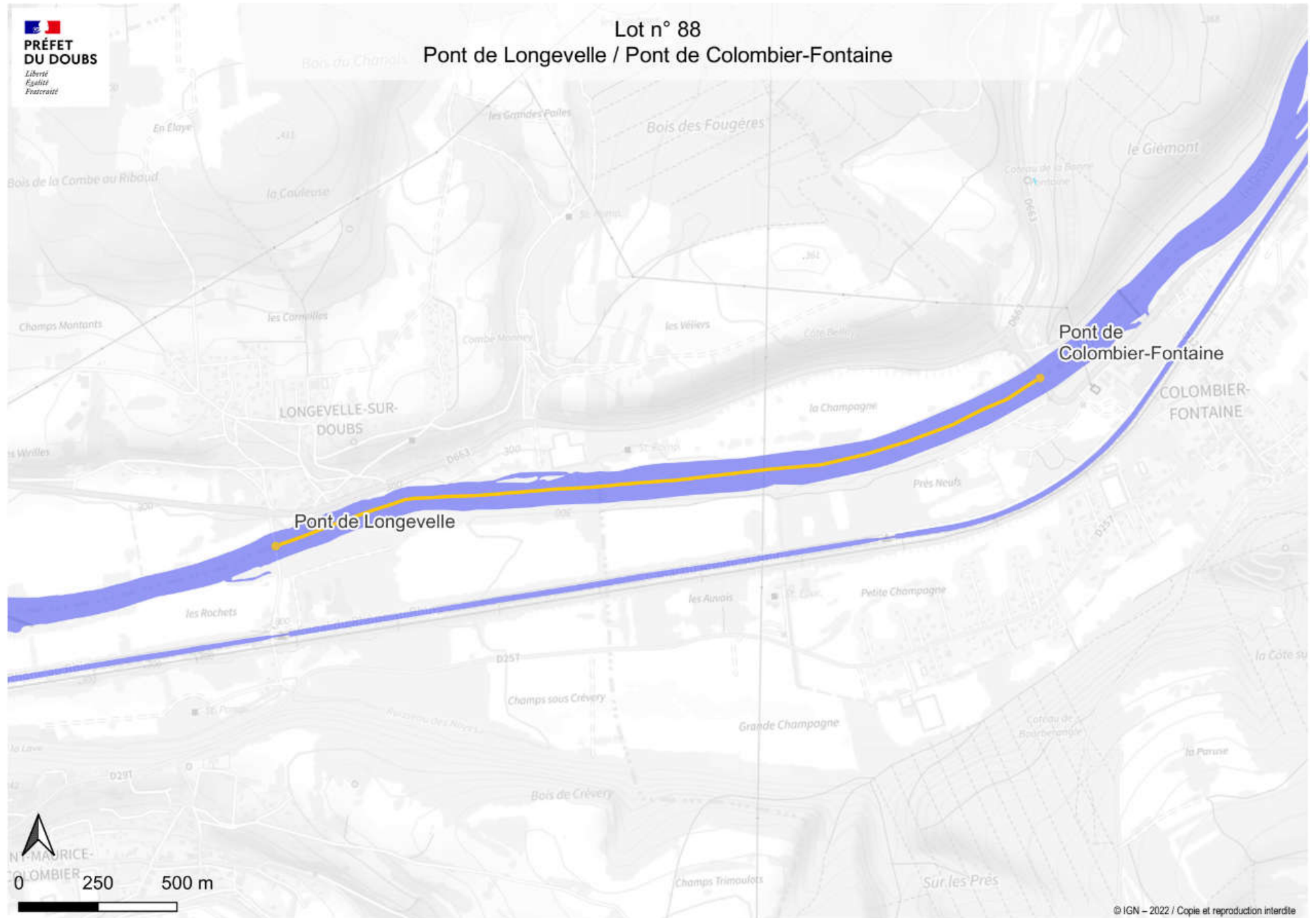
Lot n° 86
Barrage du Châtelot / Barrage du Gué de l'Épine



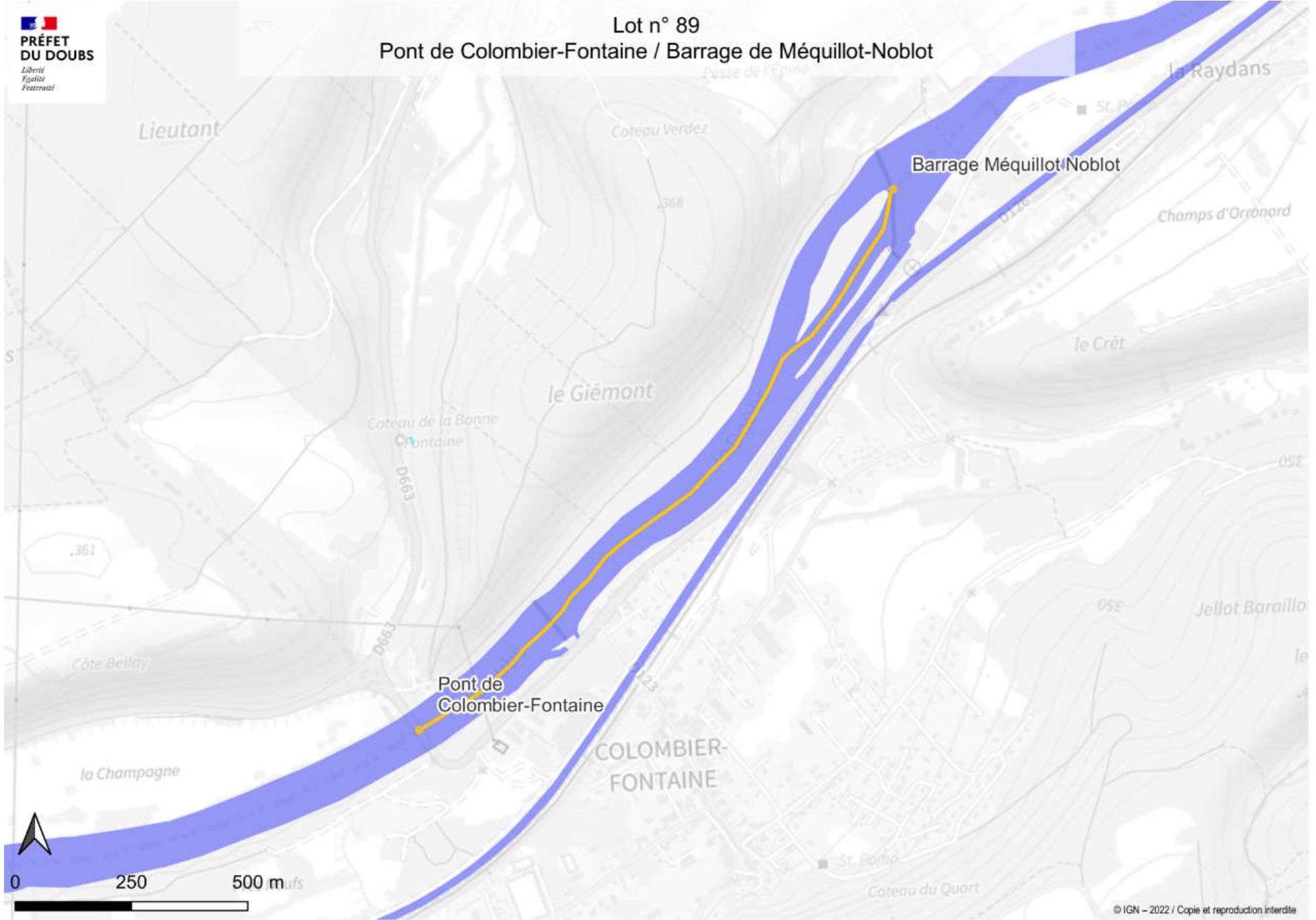
Lot n° 87
Barrage du Gué de l'Épine / Pont de Longevelle



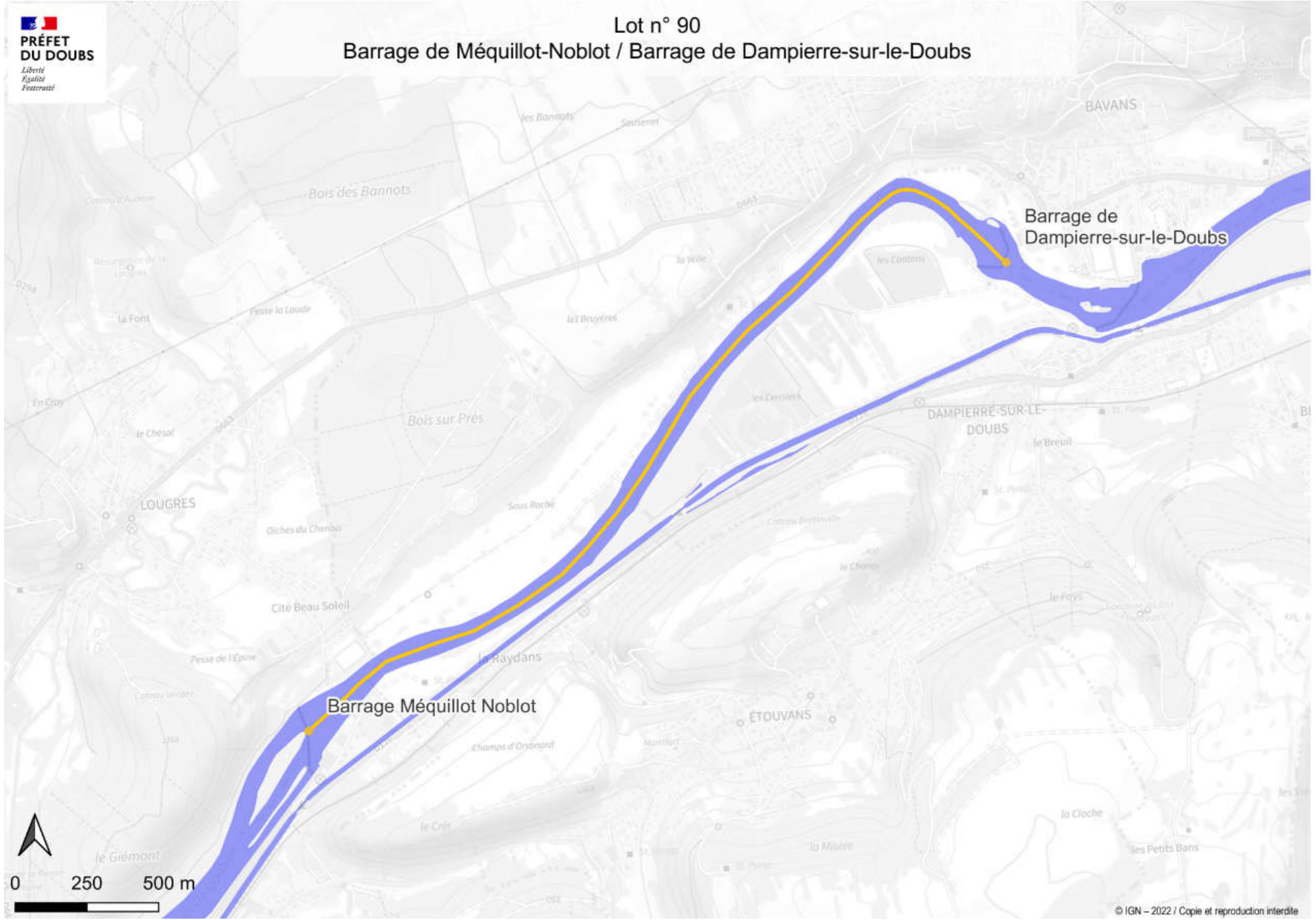
Lot n° 88
Pont de Longevelle / Pont de Colombier-Fontaine



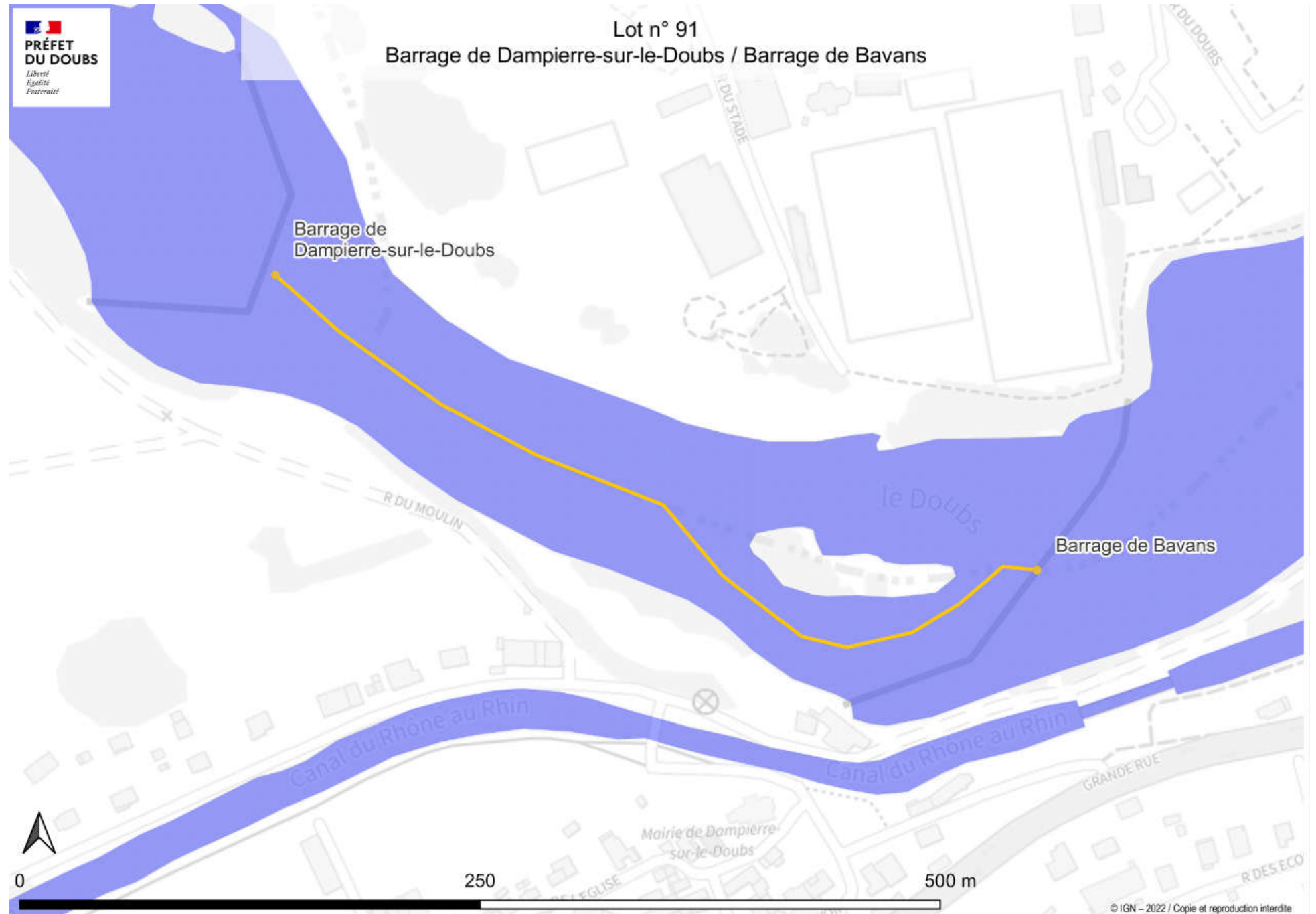
Lot n° 89
Pont de Colombier-Fontaine / Barrage de Méquillot-Noblot



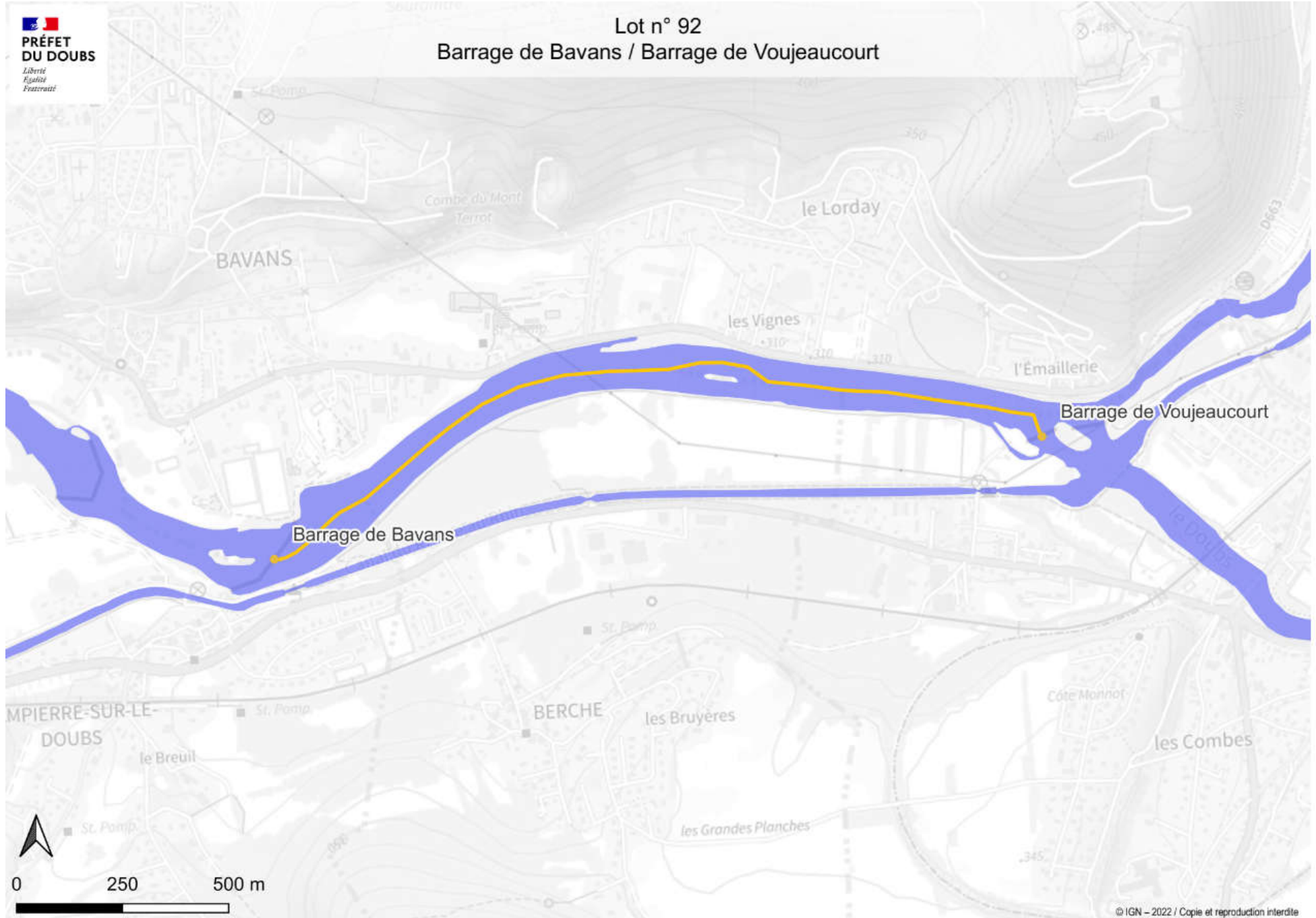
Lot n° 90
Barrage de Méquillot-Noblot / Barrage de Dampierre-sur-le-Doubs



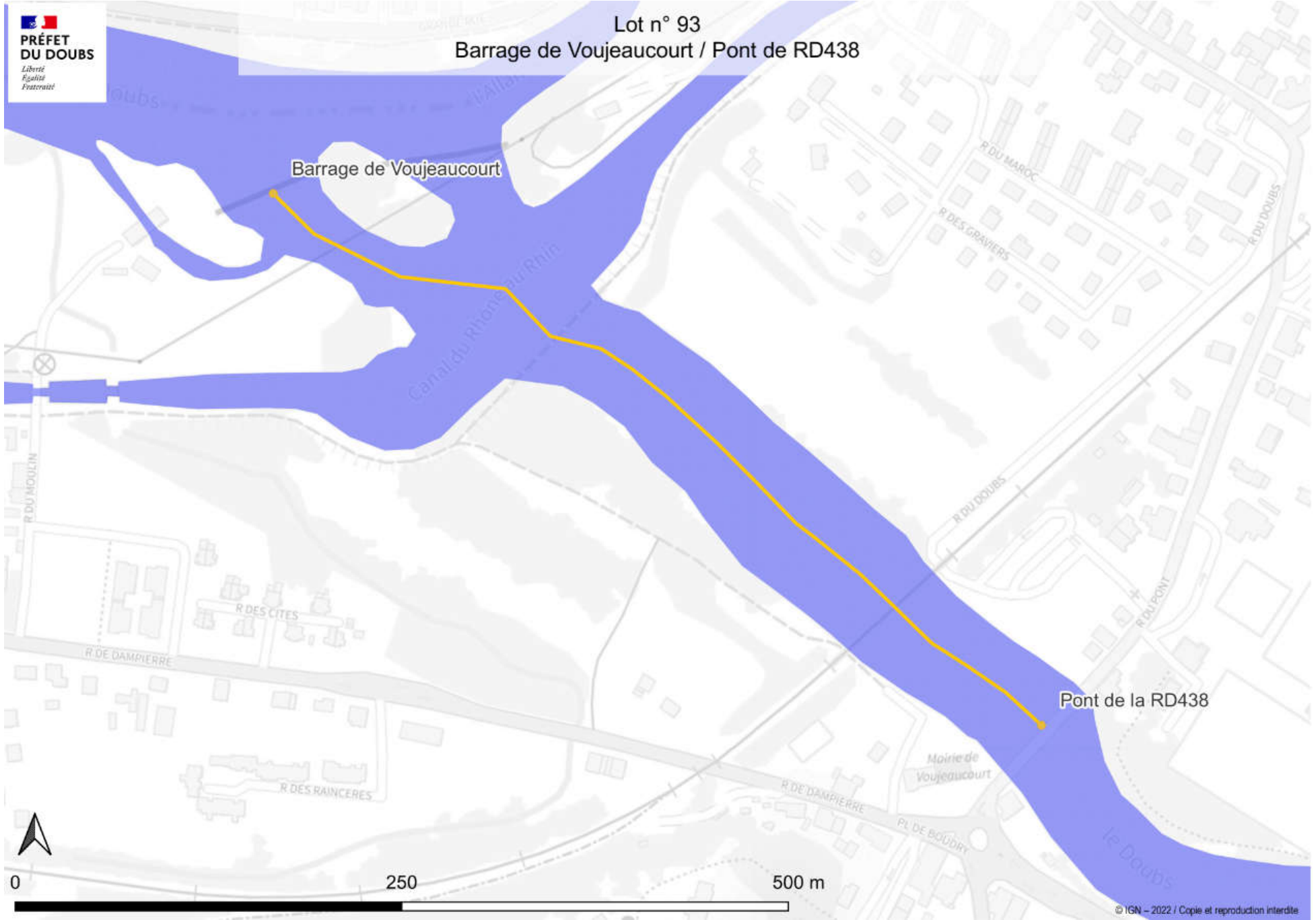
Lot n° 91
Barrage de Dampierre-sur-le-Doubs / Barrage de Bavans



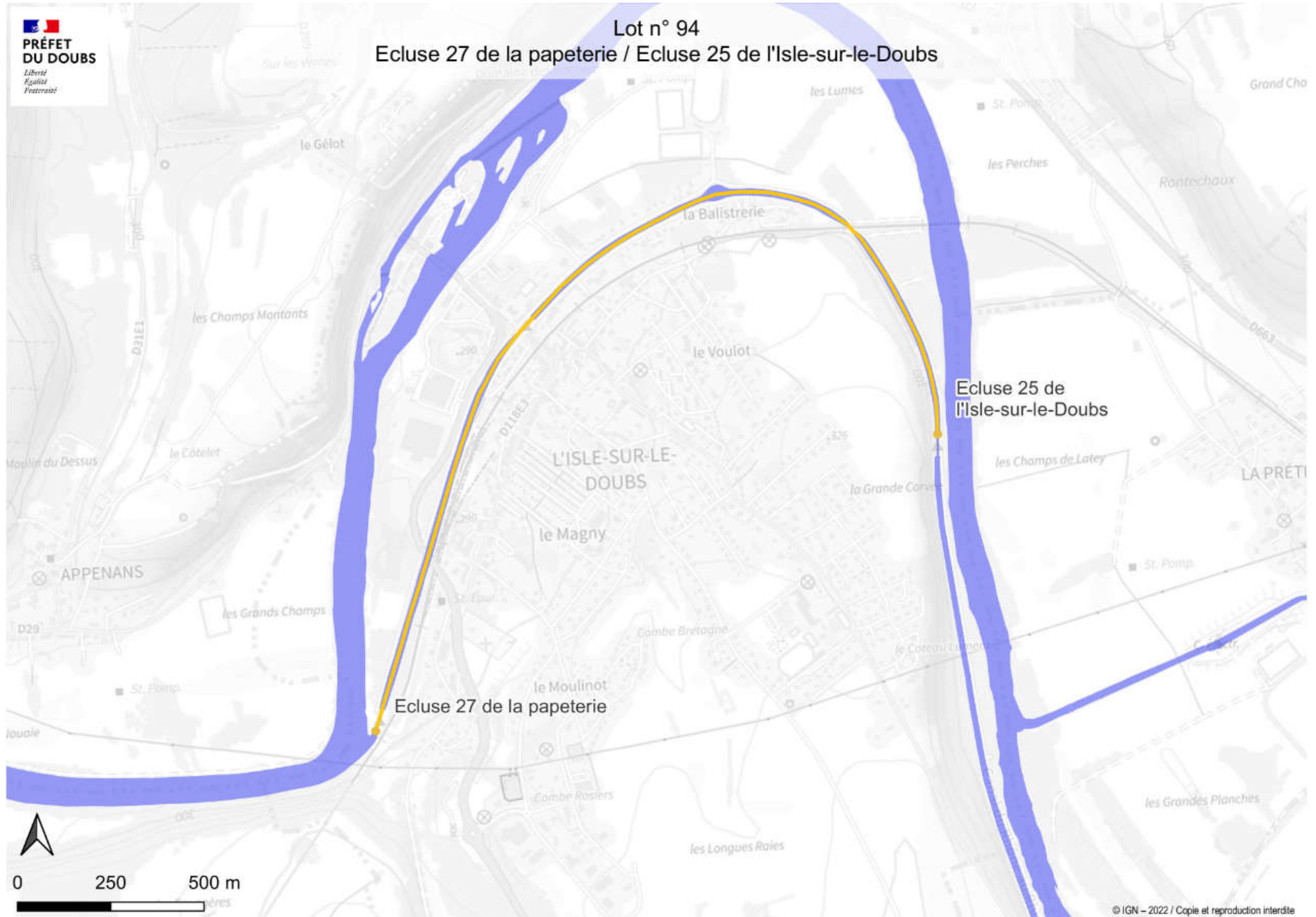
Lot n° 92
Barrage de Bavans / Barrage de Voujaucourt



Lot n° 93
Barrage de Voujeaucourt / Pont de RD438



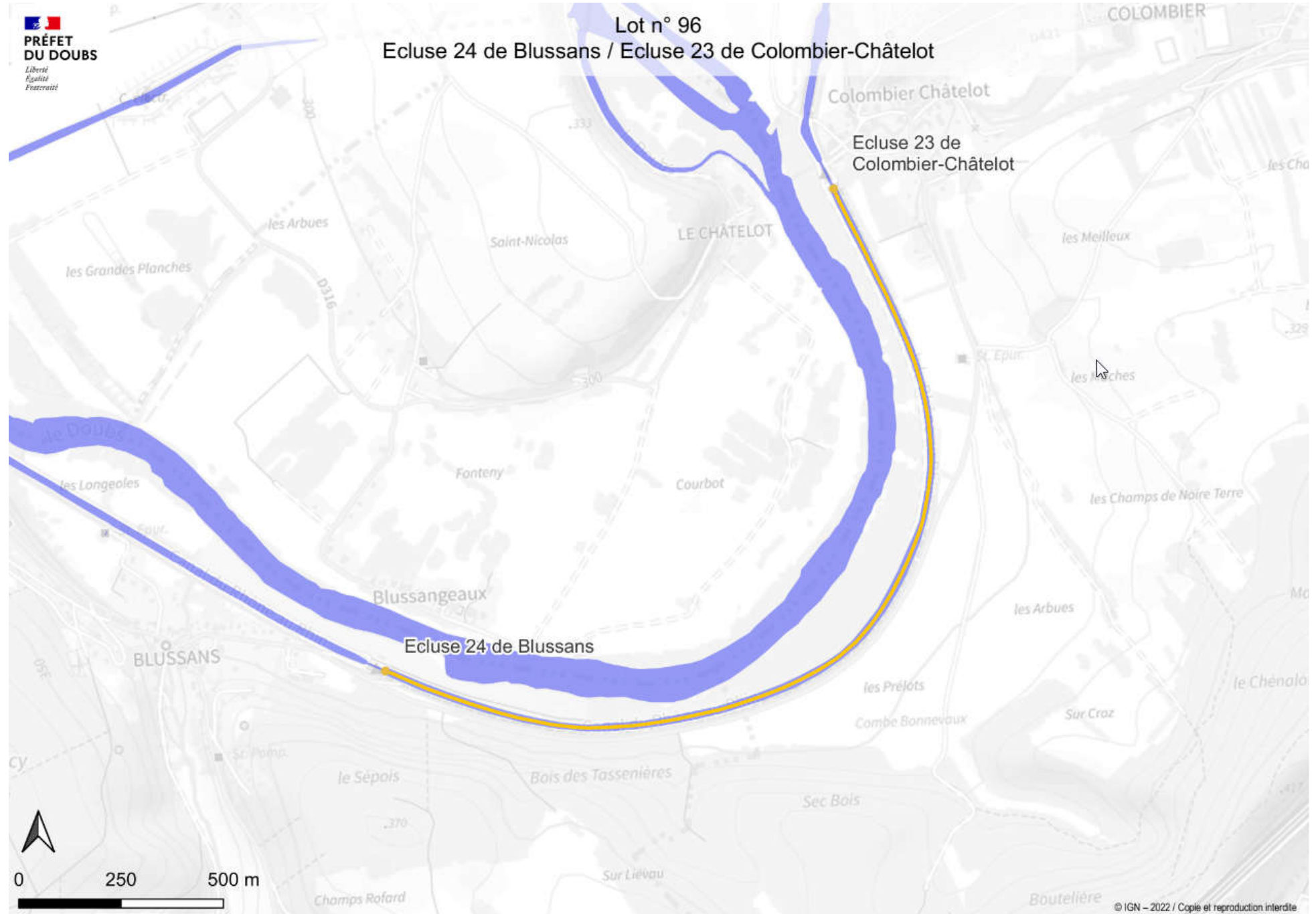
Lot n° 94
Ecluse 27 de la papeterie / Ecluse 25 de l'Isle-sur-le-Doubs



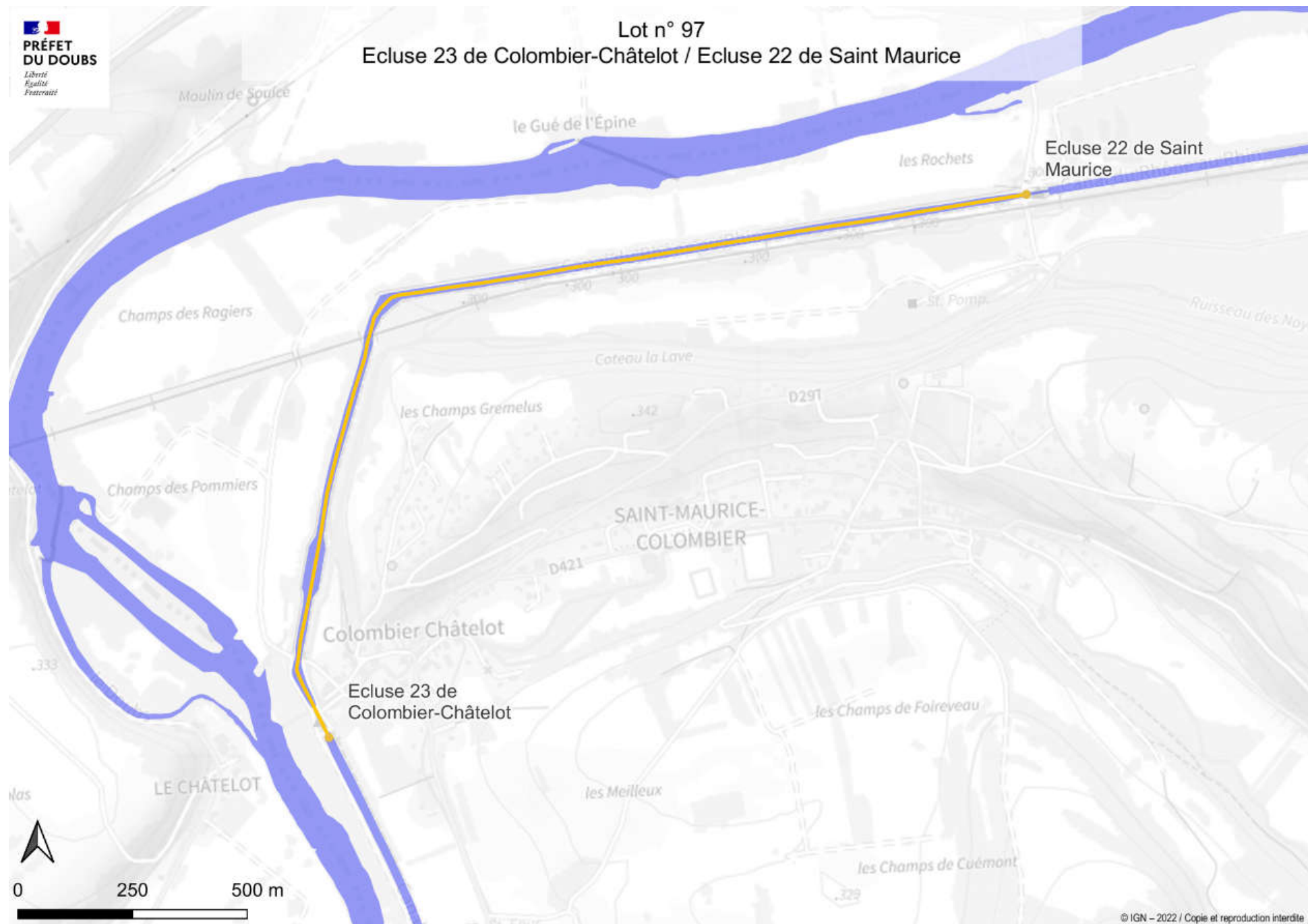
Lot n° 95
Ecluse 25 de l'Isle-sur-le-Doubs / Ecluse 24 de Blussans



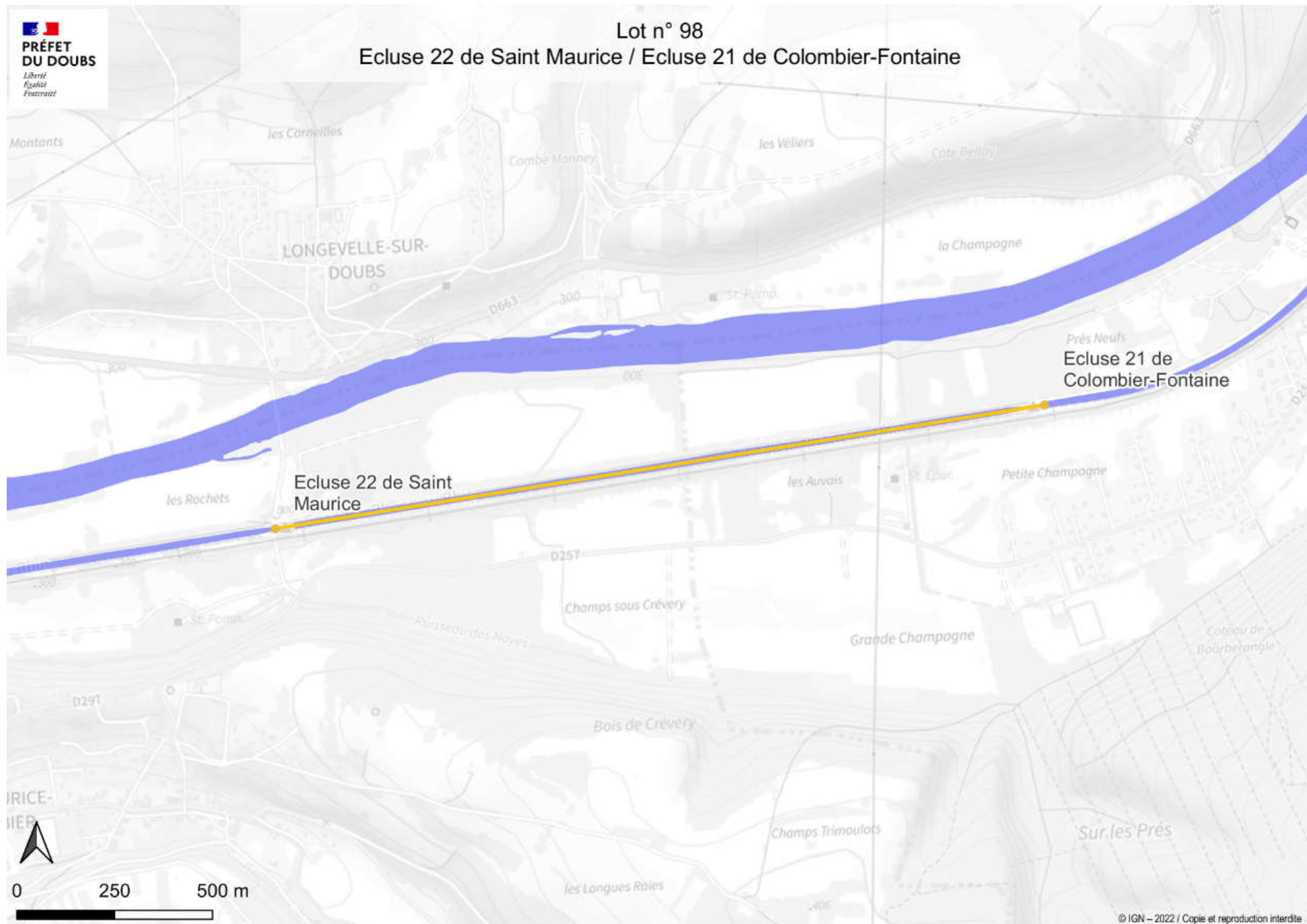
Lot n° 96
Ecluse 24 de Blussans / Ecluse 23 de Colombier-Châtelot



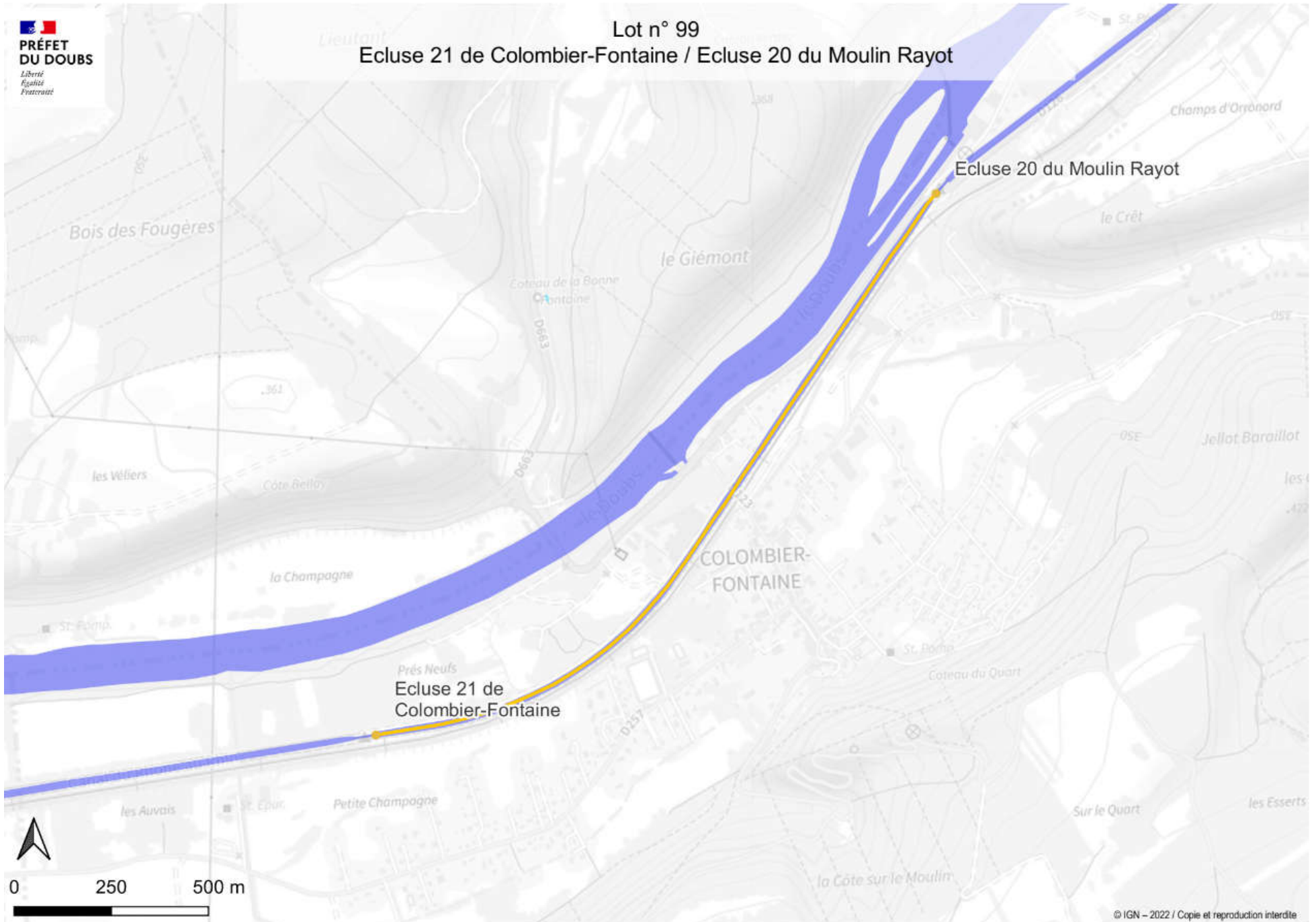
Lot n° 97
Ecluse 23 de Colombier-Châtelot / Ecluse 22 de Saint Maurice



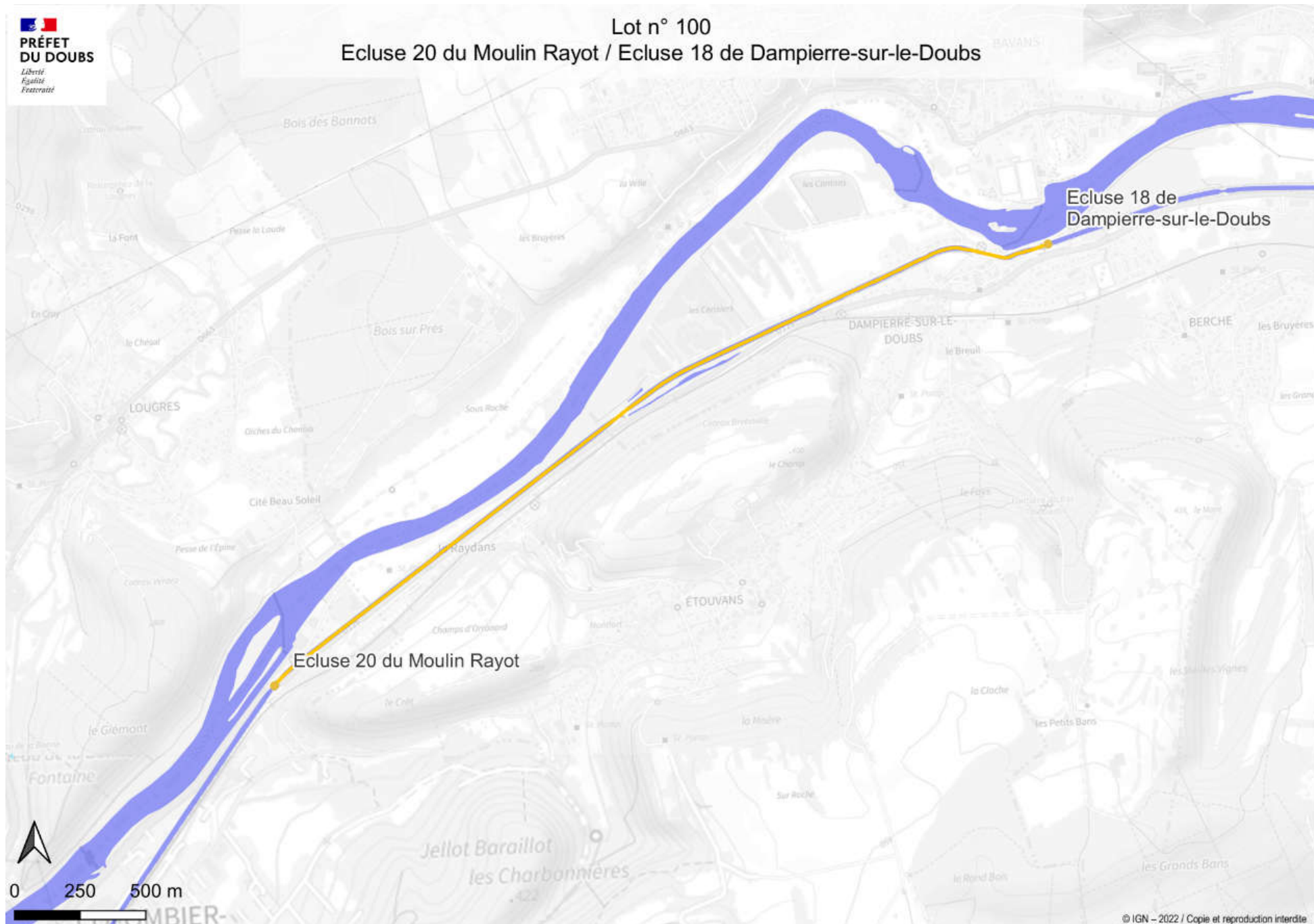
Lot n° 98
Ecluse 22 de Saint Maurice / Ecluse 21 de Colombier-Fontaine



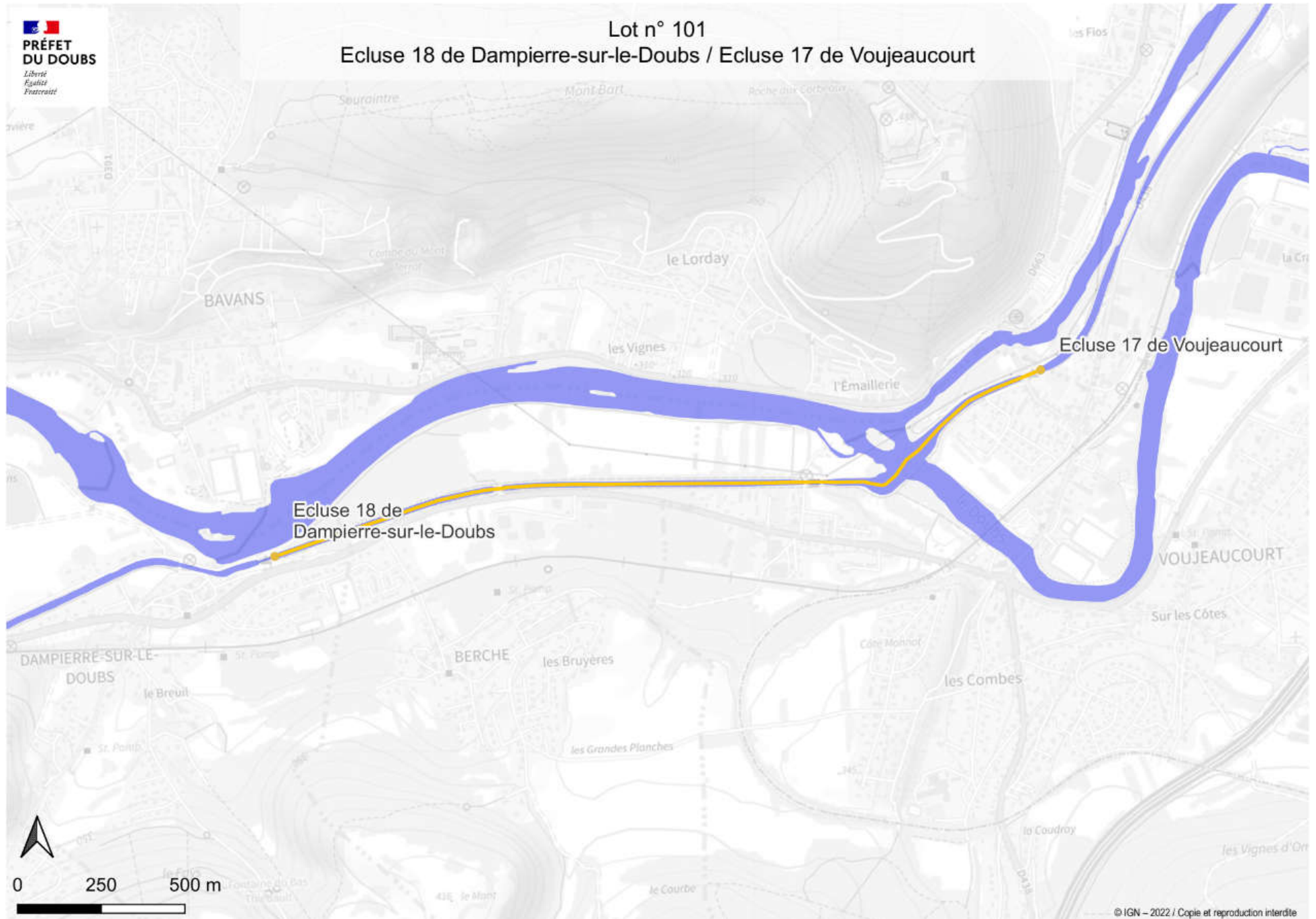
Lot n° 99
Ecluse 21 de Colombier-Fontaine / Ecluse 20 du Moulin Rayot



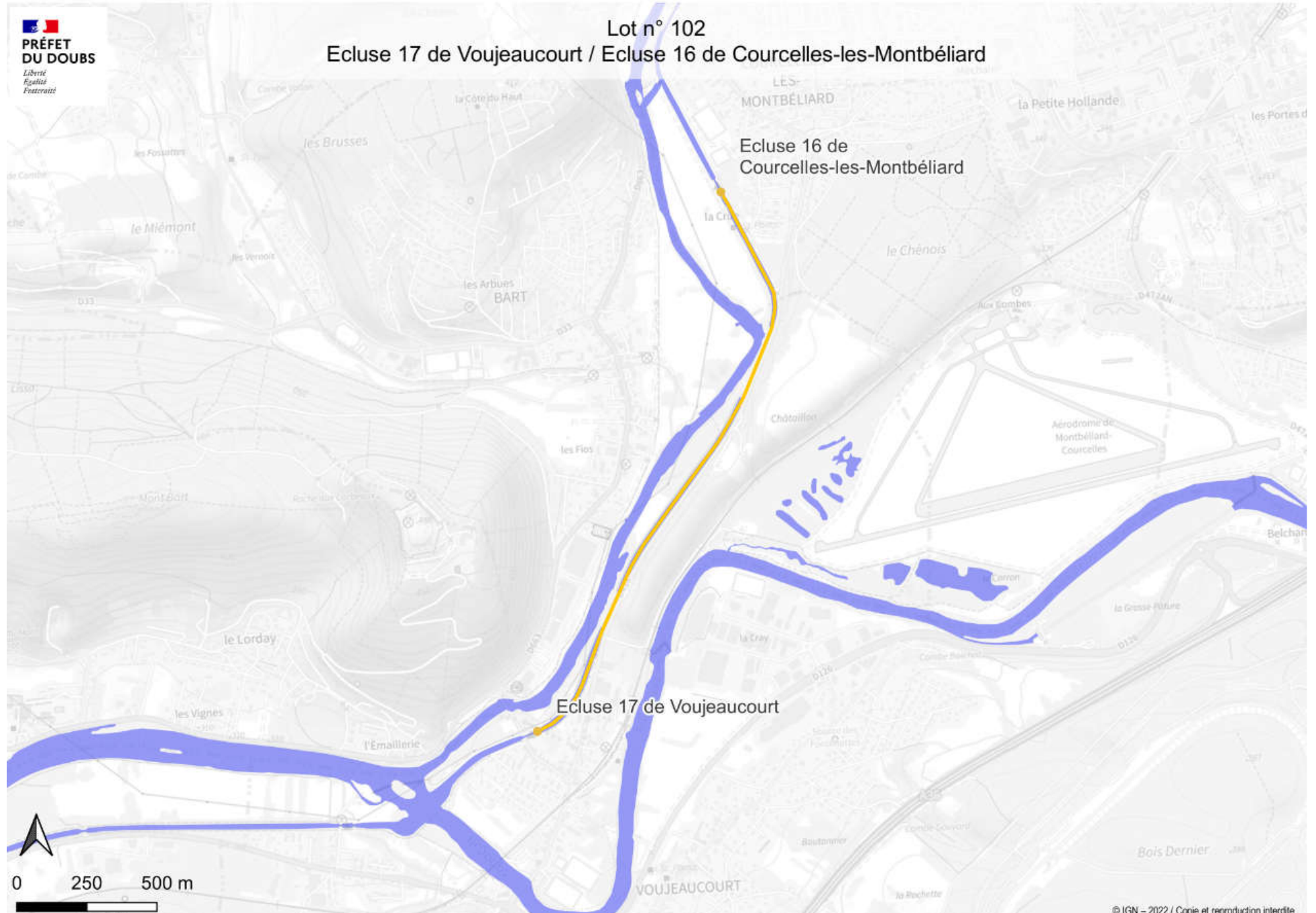
Lot n° 100
Ecluse 20 du Moulin Rayot / Ecluse 18 de Dampierre-sur-le-Doubs



Lot n° 101
Ecluse 18 de Dampierre-sur-le-Doubs / Ecluse 17 de Voujaucourt



Lot n° 102
Ecluse 17 de Voujeaucourt / Ecluse 16 de Courcelles-les-Montbéliard



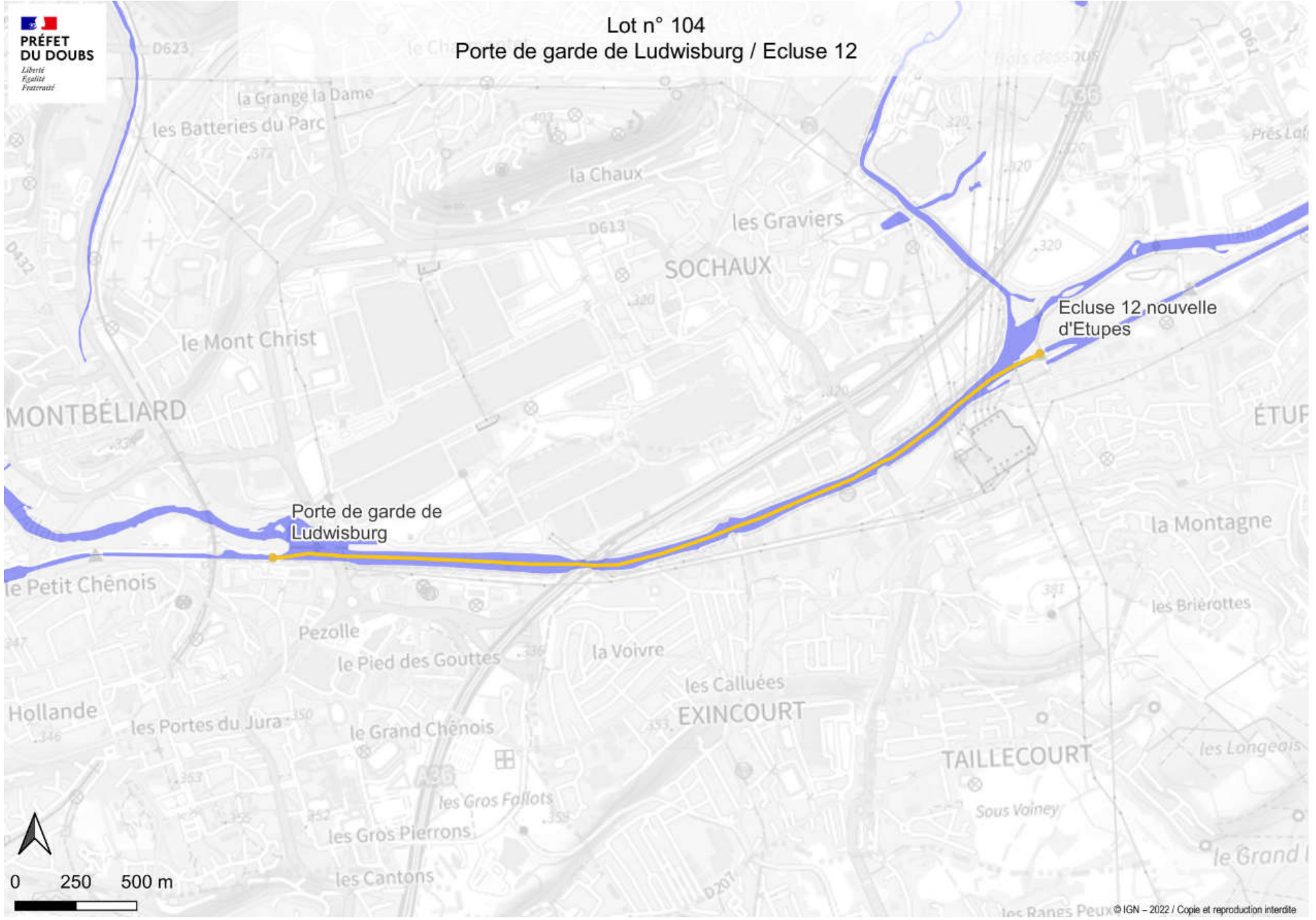
Ecluse 16 de
Courcelles-les-Montbéliard

Ecluse 17 de Voujeaucourt

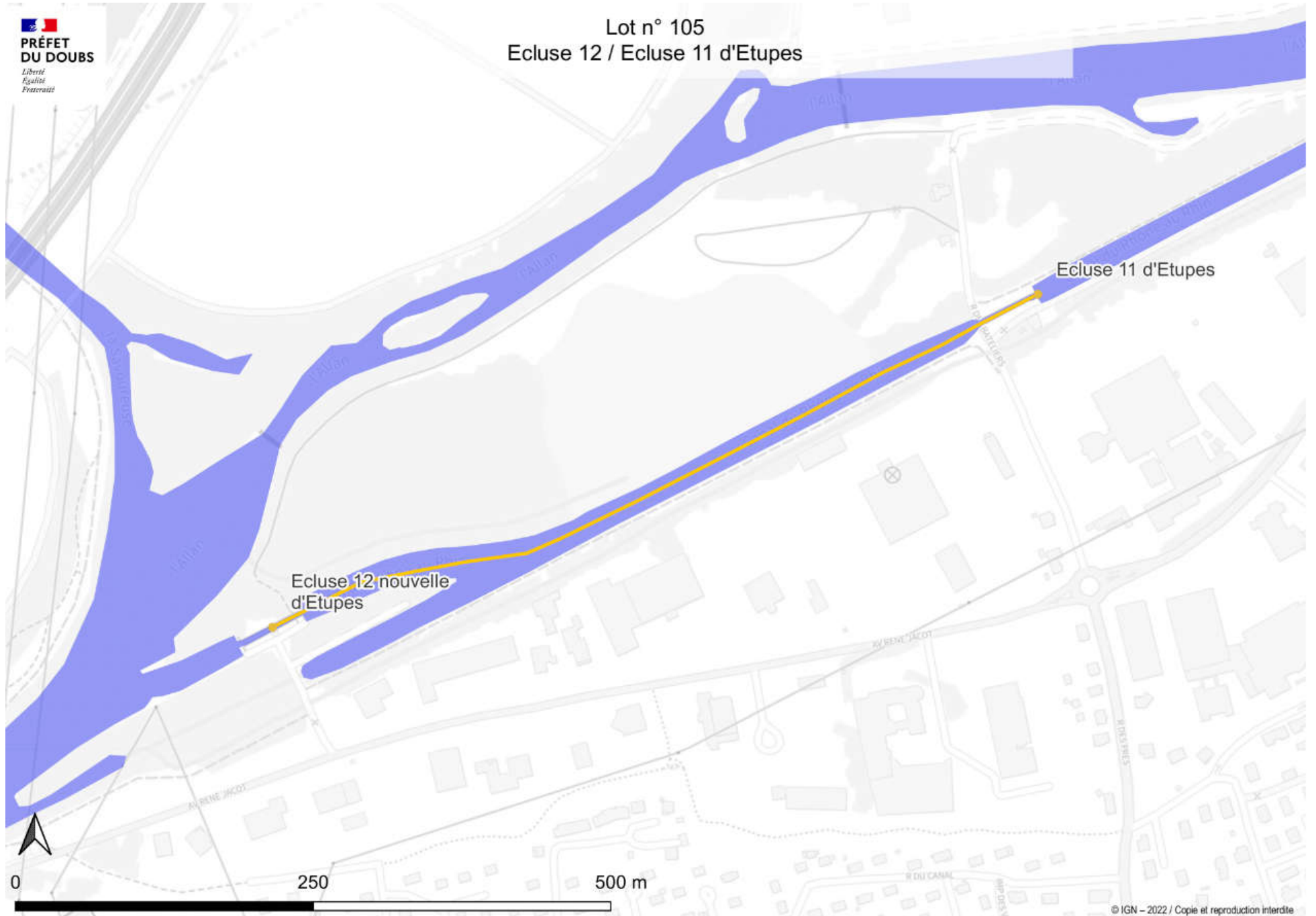
Lot n° 103
Ecluse 16 de Courcelles-les-Montbéliard / Porte de garde de Ludwisburg



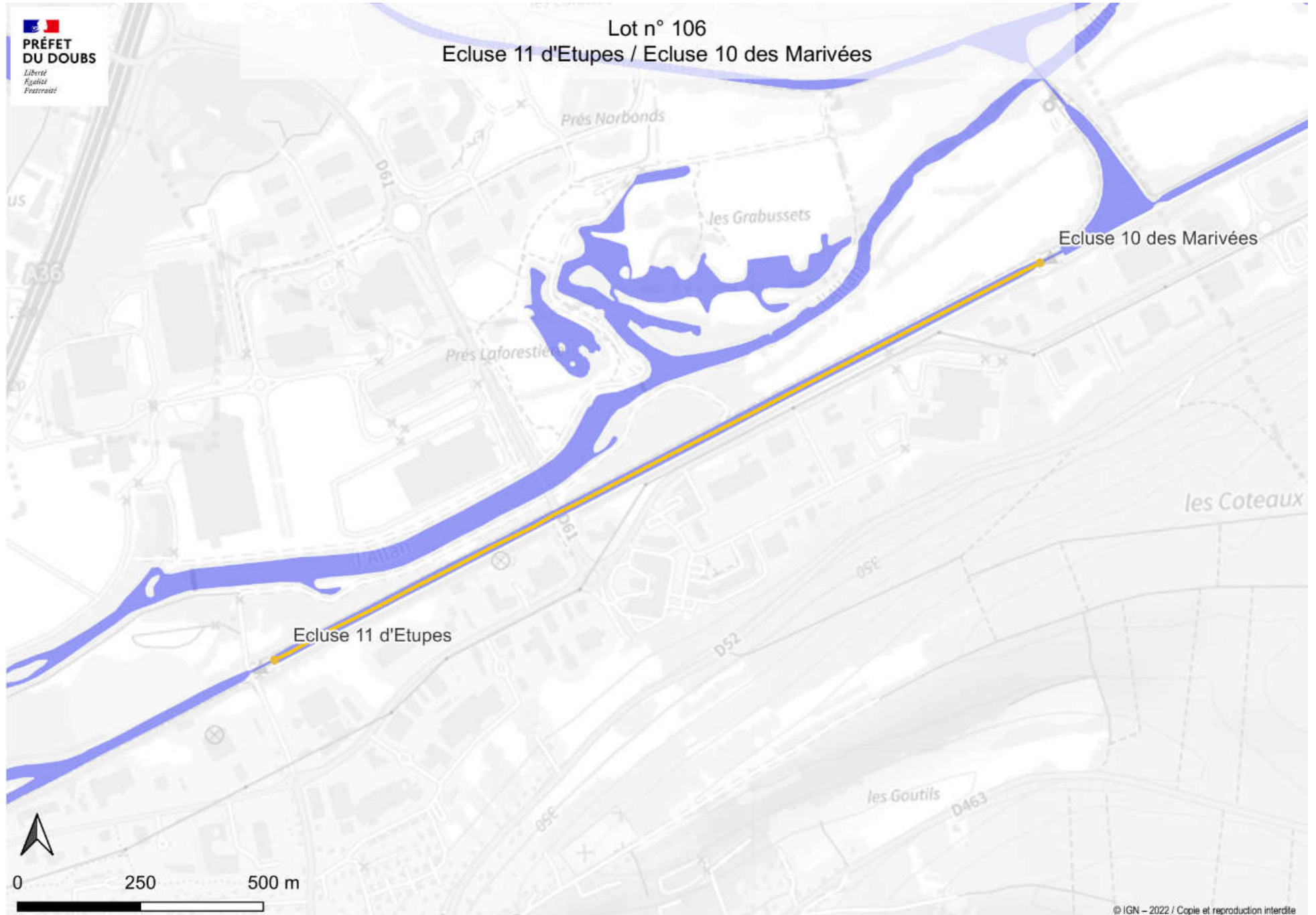
Lot n° 104
Porte de garde de Ludwisburg / Ecluse 12



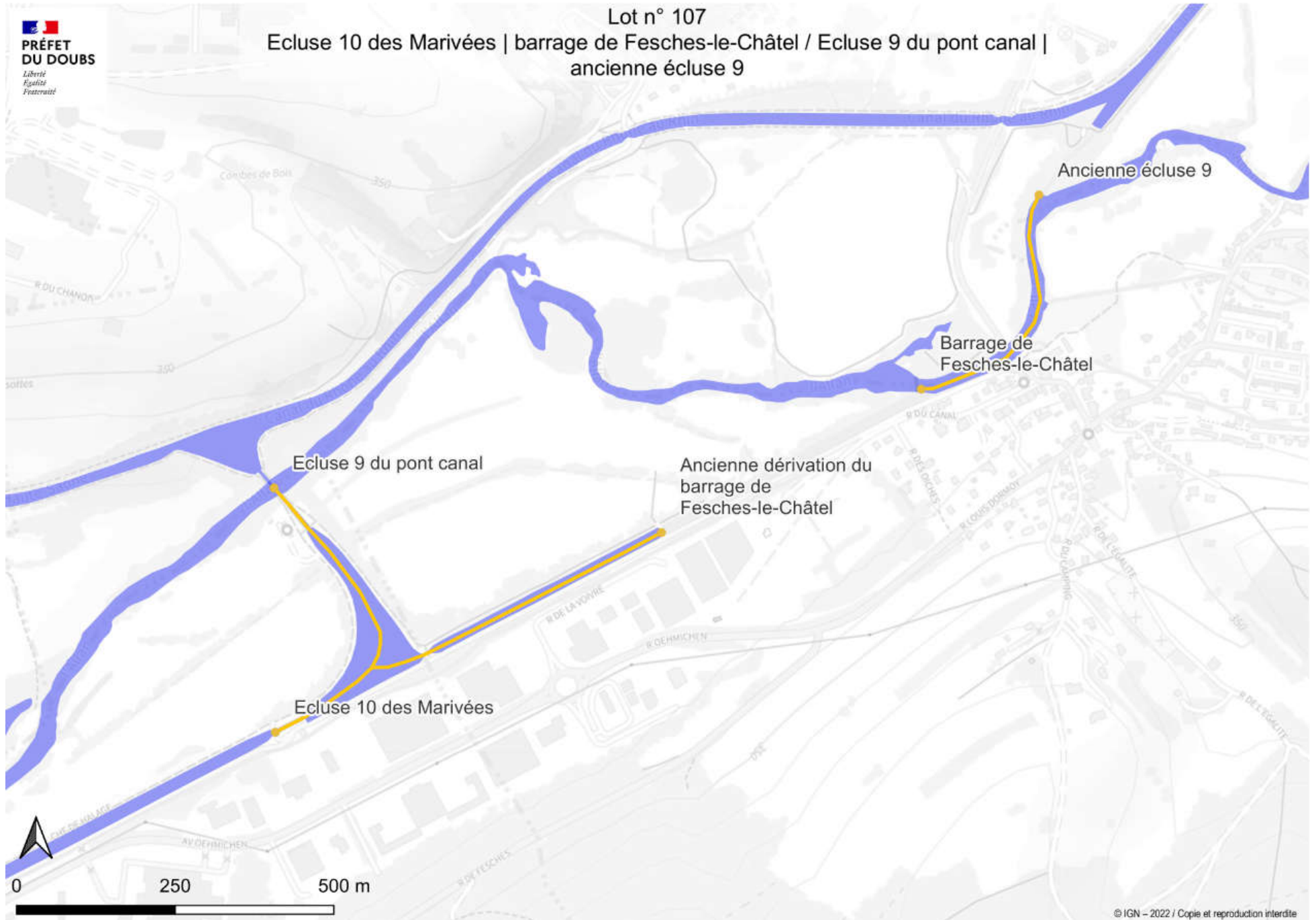
Lot n° 105
Ecluse 12 / Ecluse 11 d'Etupes



Lot n° 106
Ecluse 11 d'Etupes / Ecluse 10 des Marivées



Lot n° 107
Ecluse 10 des Marivées | barrage de Fesches-le-Châtel / Ecluse 9 du pont canal |
ancienne écluse 9



Lot n° 108
Ecluse 9 du pont canal / Ecluse 8 d'Allenjoie



Lot n° 109
Ecluse 8 d'Allenjoie / Au droit du barrage de Méziré

Limite département du
Doubs et du Territoire de
Belfort

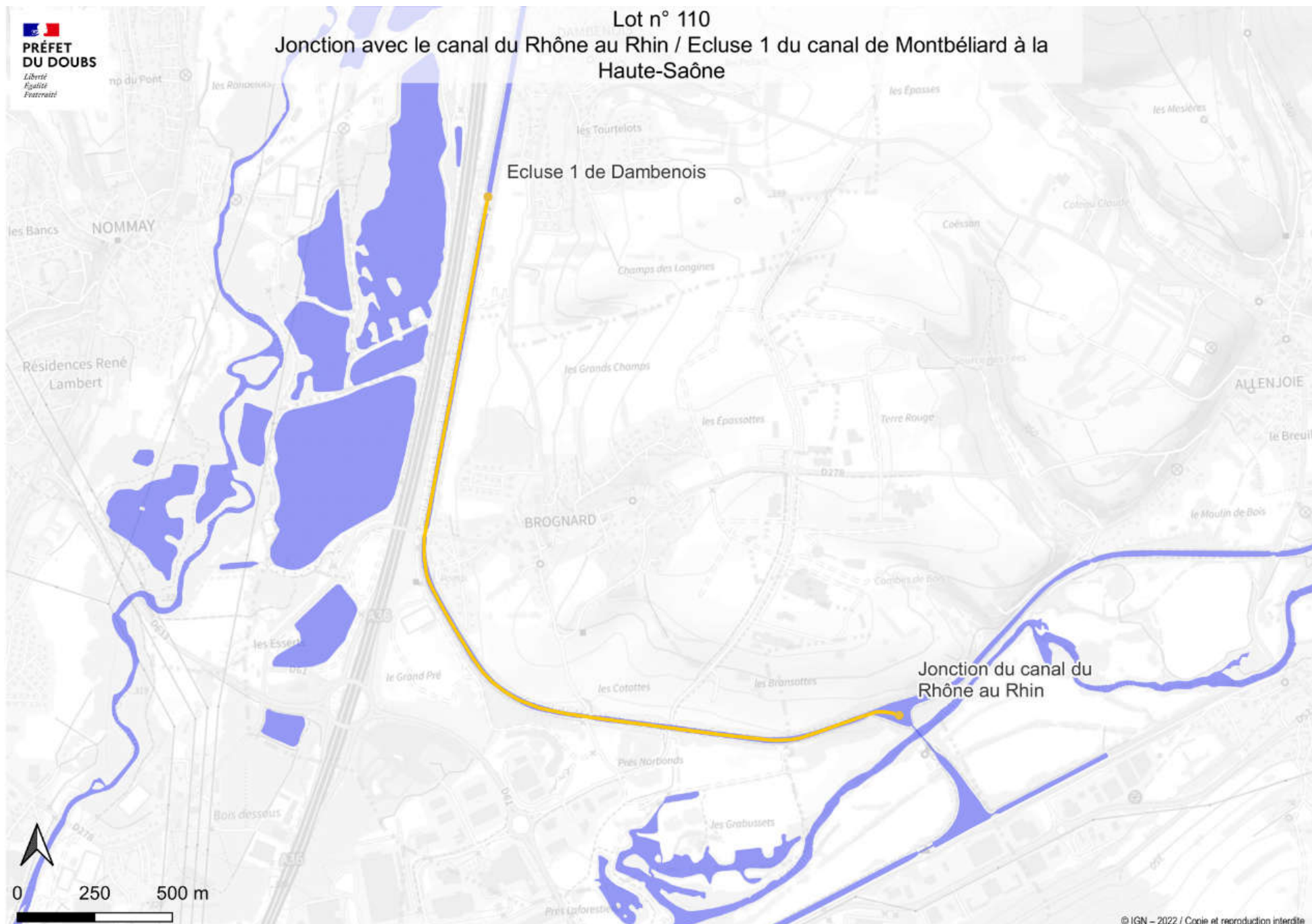
Au droit du barrage de
Méziré

Barrage de Méziré

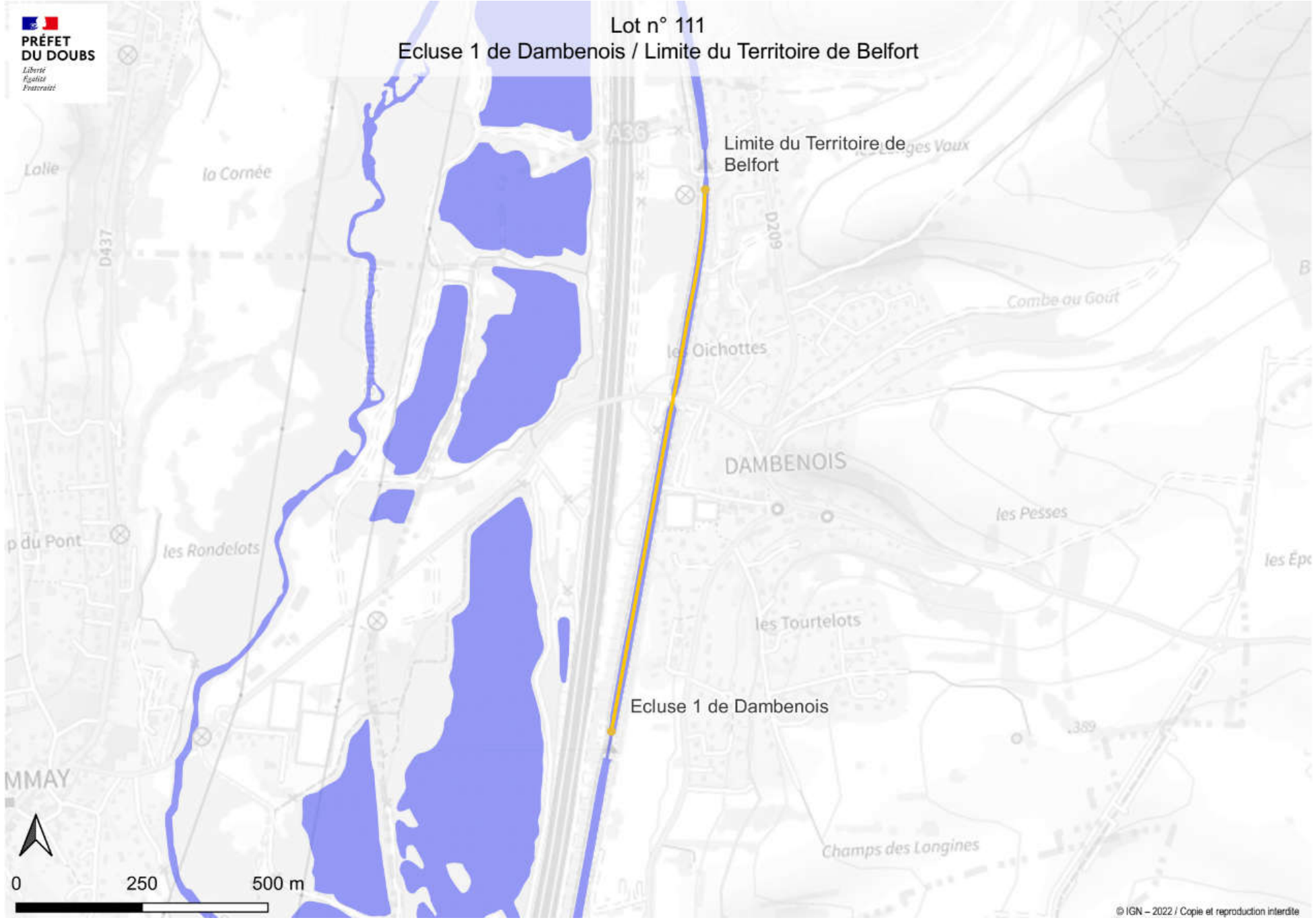
Ecluse 8 d'Allenjoie



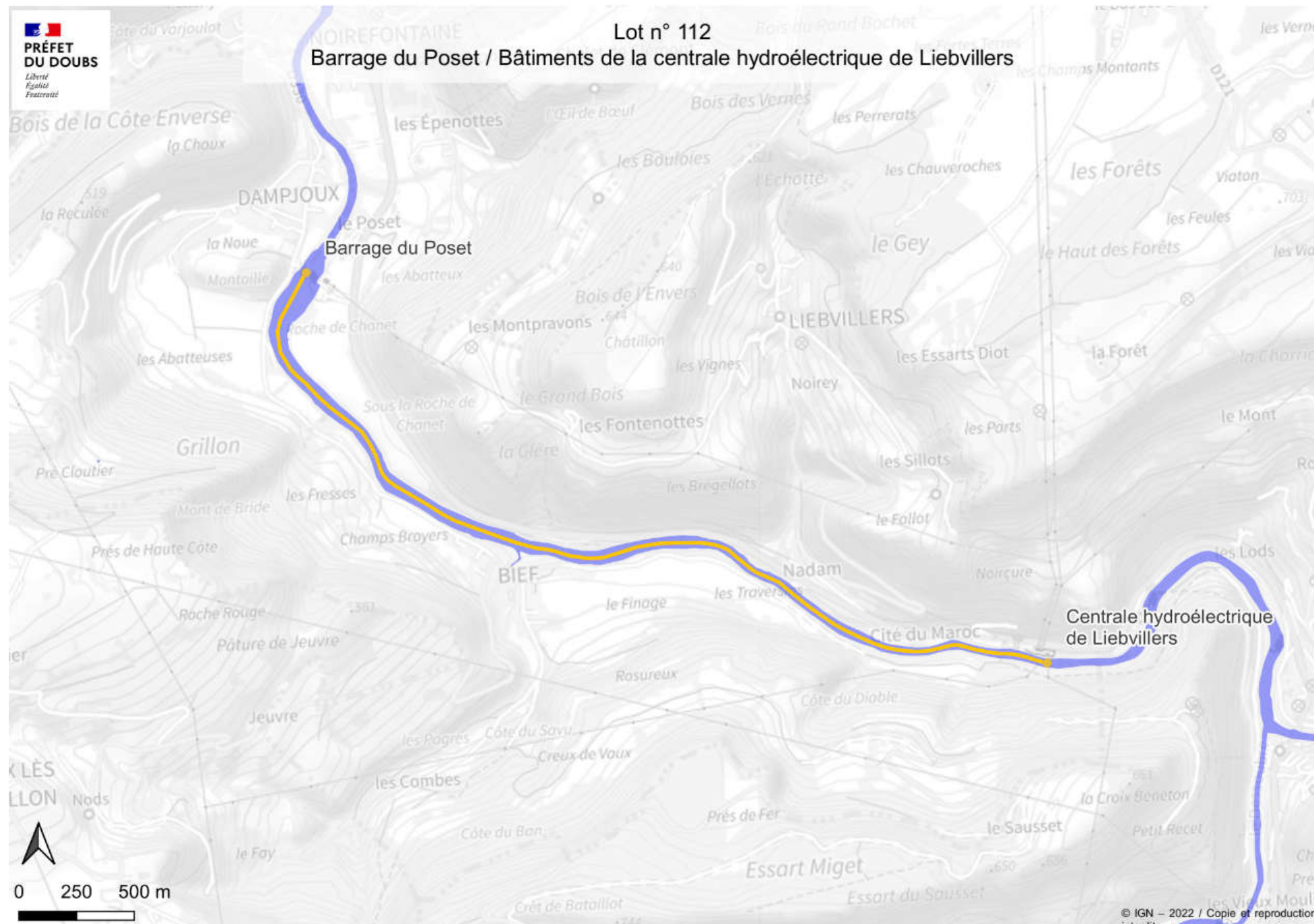
Lot n° 110
Jonction avec le canal du Rhône au Rhin / Ecluse 1 du canal de Montbéliard à la Haute-Saône



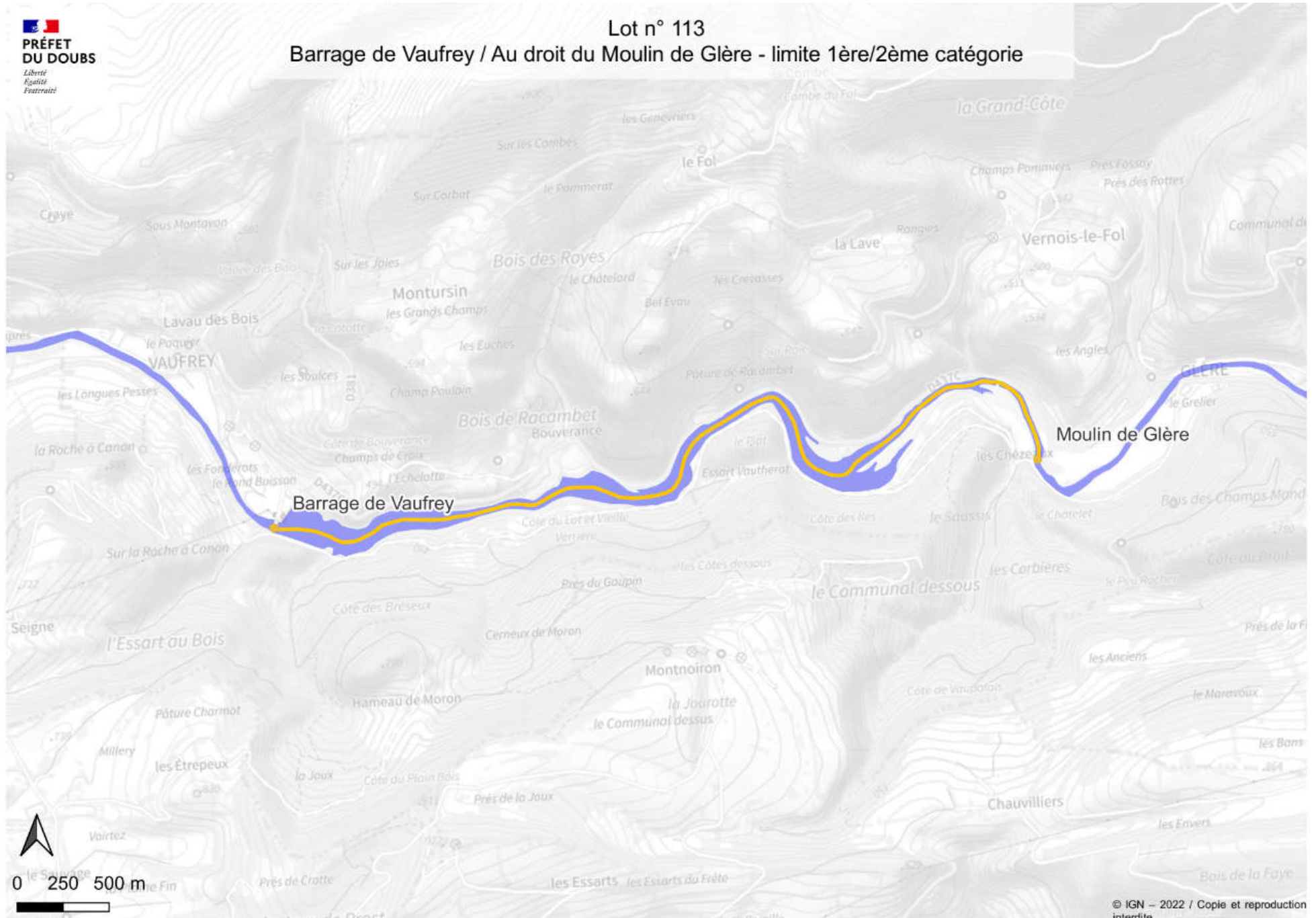
Lot n° 111
Ecluse 1 de Dambenois / Limite du Territoire de Belfort



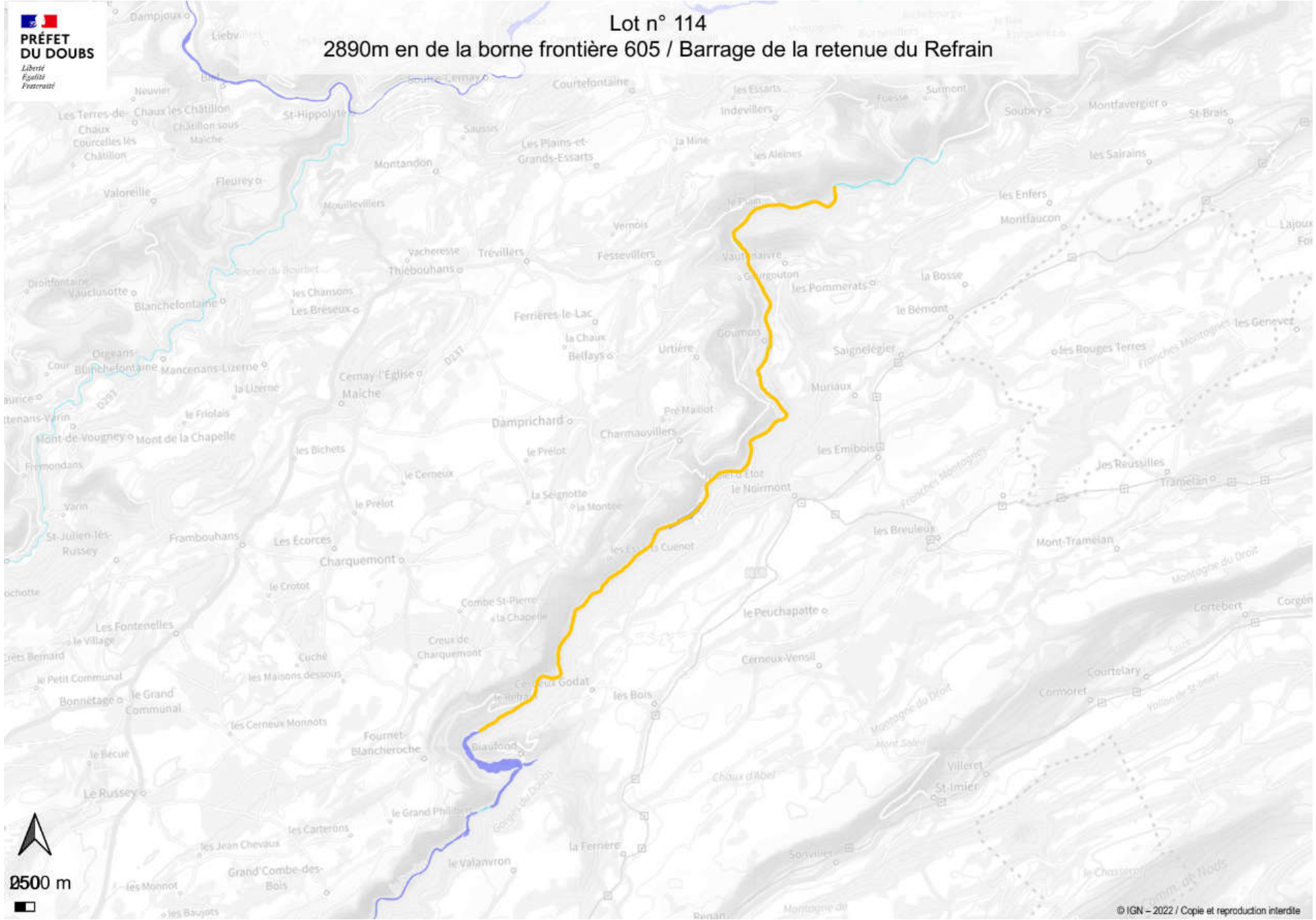
Lot n° 112
Barrage du Poset / Bâtiments de la centrale hydroélectrique de Liebvillers



Lot n° 113
Barrage de Vaufrey / Au droit du Moulin de Glère - limite 1ère/2ème catégorie



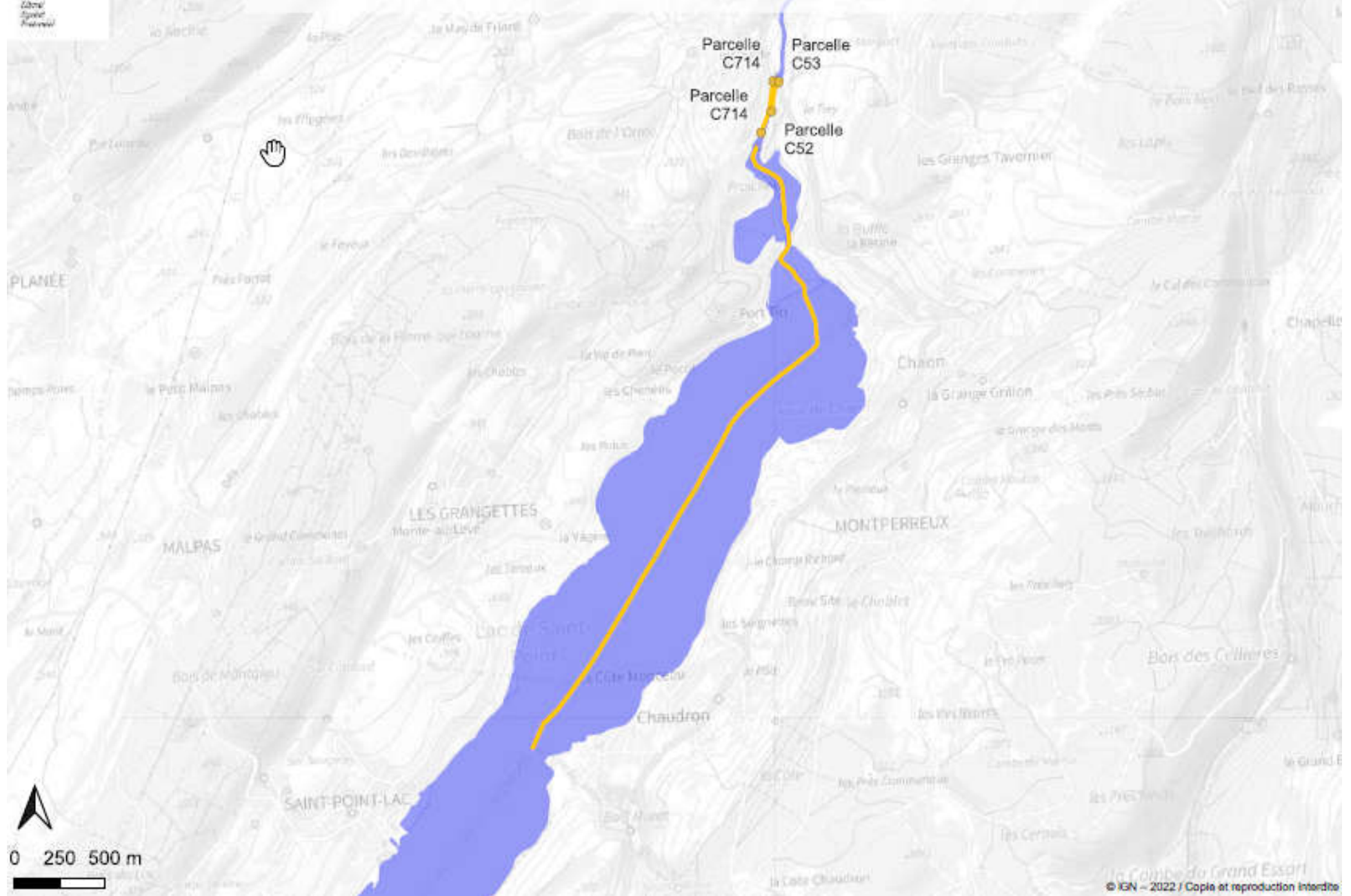
Lot n° 114
2890m en de la borne frontière 605 / Barrage de la retenue du Refrain



Lot n° 115
Barrage du Refrain / Lieu-dit la Rasse



Lot n° 116
Lac Saint Point aval / Parcelles C714 / C52 / C53



**Lot n° 117
Lac Saint Point / amont**

